
Commune : **MONTPELLIER**

Avenue Père Soulas #2

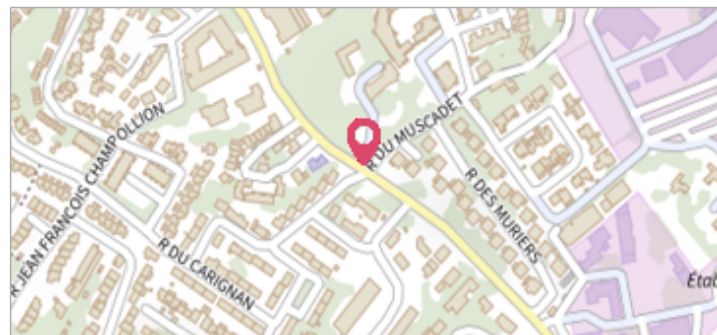
1 Repère(s) sur le site

GÉNÉRAL

Unité de gestion : Méditerranée Ouest

Code : CER_MTP_S_294 **Date de mise à jour :** 08/01/2021

Auteur : Cerema Méditerranée




GÉOLOCALISATION

Coordonnées WGS84 : X: 3.84731040 / Y: 43.62718990

Coordonnées RGF93 (Lambert 93) : X: 768402.78 / Y: 6281271.68

Coordonnées RGF93 (ETRS89) : X: 3.8473104 / Y: 43.6271899




23 Août 2015

Nature de l'inondation : **Non renseigné**


Nature du repère : **Non renseigné**

Commentaires : origine PHE video (vidéo entre 1m23 et 1min30) - <https://www.youtube.com/watch?v=G6u85yrcMNs>

GÉNÉRAL

Code : CER_MTP_R_294_1 **Date de mise à jour :** 13/01/2021

Auteur : Cerema Méditerranée



MARQUE

Maximum de l'inondation : Oui

Visibilité : Non renseigné **État du repère :** Non renseigné

Pérennité : Non renseigné **Repère calculé :** Non renseigné

PHEC : Non renseigné

SOURCE DE REPÉRAGE : RECENSEMENT DE PHE DIVERSES DANS LE SECTEUR DE MONTPELLIER - 07/12/2020

Type de repérage : Source bibliographique

Organisme : CEREMA Méditerranée