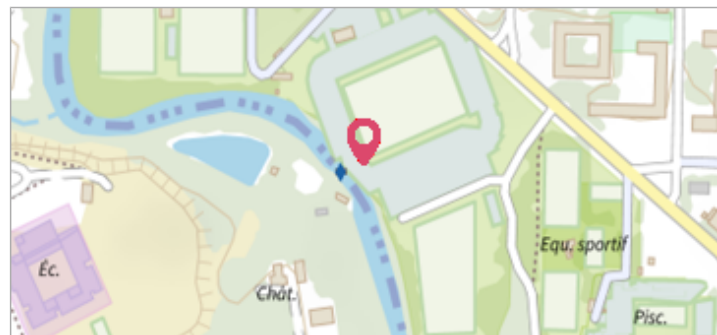
	Commune : MONTPELLIER	Rivière : La Mosson
	345 Avenue de Heidelberg #11	
Commentaires : Stade de la Mosson - haut de porte porte 44		1 Repère(s) sur le site

GÉNÉRAL

Unité de gestion : Méditerranée Ouest

Code : CER_MTP_S_232 **Date de mise à jour :** 08/01/2021

Auteur : Cerema Méditerranée



GÉOLOCALISATION


Coordonnées WGS84 : X: 3.81154130 / Y: 43.62152760

Coordonnées RGF93 (Lambert 93) : X: 765521.74 / Y: 6280612.08

Coordonnées RGF93 (ETRS89) : X: 3.8115413 / Y: 43.6215276

Code Hydro: Y31-0400 **Rive de référence:** Non renseigné




	6 Octobre 2014	Altitude calculée de l'eau : 38.31 m
	Nature de l'inondation : Ruissellement	Nature du repère : Non renseigné

GÉNÉRAL

Code : CER_MTP_R_232_1 **Date de mise à jour :** 28/04/2021

Auteur : Cerema Méditerranée



MARQUE

Maximum de l'inondation : Oui

Visibilité : Non renseigné **État du repère :** Non renseigné

Pérennité : Longue **Repère calculé :** Non renseigné

PHEC : Non renseigné

SOURCE DE REPÉRAGE : RECENSEMENT DE PHE DIVERSES DANS LE SECTEUR DE MONTPELLIER - 30/10/2015

Type de repérage : Campagne de terrain post-inondation

Organisme : EGIS-Eau

NIVELLEMENT - 30/10/2015

Méthode : Autre

Organisme : Cabinet Pages TIP

Référence nivelée : Marque d'inondation

Système altimétrique : NGF IGN 1969 (système normal)

Altitude de la référence (en m) : 38.310 m

Altitude calculée de l'eau (en m) : 38.31 m