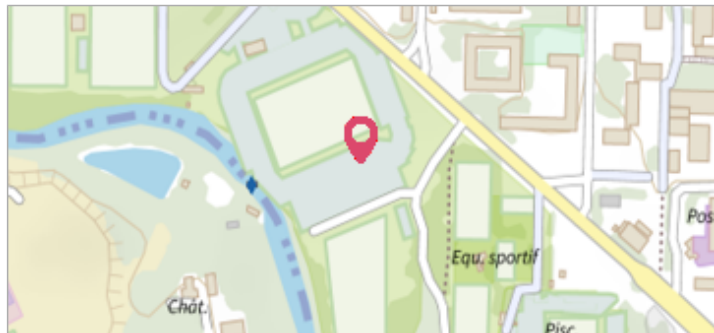
	Commune : <b>MONTPELLIER</b>	Rivière : <b>La Mosson</b>
	<b>345 Avenue de Heidelberg #3</b>	
<b>Commentaires :</b> Stade de la Mosson - haut de porte travée r		<b>1</b> Repère(s) sur le site

**GÉNÉRAL**

Unité de gestion : Méditerranée Ouest

Code : CER\_MTP\_S\_224      Date de mise à jour : 08/01/2021

Auteur : Cerema Méditerranée



**GÉOLOCALISATION**


Coordonnées WGS84 : X: 3.81263360 / Y: 43.62165410

Coordonnées RGF93 (Lambert 93) X: 765609.78 / Y: 6280627.04

Coordonnées RGF93 (ETRS89) : X: 3.8126336 / Y: 43.6216541

Code Hydro: Y31-0400      Rive de référence: Non renseigné




	<b>6 Octobre 2014</b>	Altitude calculée de l'eau : <b>37.55 m</b>
	Nature de l'inondation : <b>Ruissellement</b>	Nature du repère : <b>Non renseigné</b>

**GÉNÉRAL**

Code : CER\_MTP\_R\_224\_1      Date de mise à jour : 28/04/2021

Auteur : Cerema Méditerranée



**MARQUE**

Maximum de l'inondation : Oui

Visibilité : Non renseigné      État du repère : Non renseigné

Pérennité : Longue      Repère calculé : Non renseigné

PHEC : Non renseigné

**SOURCE DE REPÉRAGE : RECENSEMENT DE PHE DIVERSES DANS LE SECTEUR DE MONTPELLIER - 30/10/2015**

Type de repérage : Campagne de terrain post-inondation

Organisme : EGIS-Eau

**NIVELLEMENT - 30/10/2015**

Méthode : Autre

Organisme : Cabinet Pages TIP

Référence nivelée : Marque d'inondation

Système altimétrique : NGF IGN 1969 (système normal)

Altitude de la référence (en m) : 37.550 m

Altitude calculée de l'eau (en m) : 37.55 m