
Commune : **GRABELS**

**Rue du Caducee - Le Verdanson**

**Commentaires :** Hydrographie : Le Verdanson

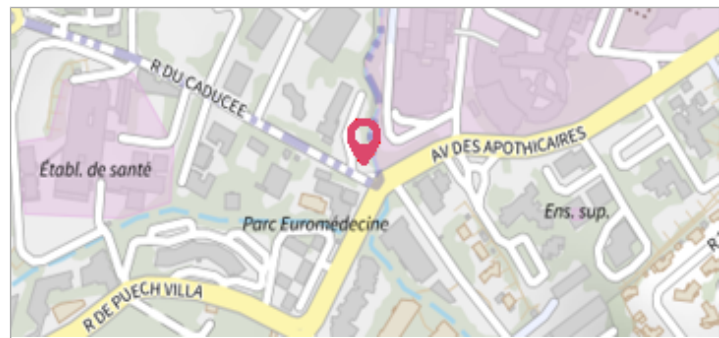
**1** Repère(s) sur le site

**GÉNÉRAL**

**Unité de gestion :** Méditerranée Ouest

**Code :** CER\_MTP\_S\_327 **Date de mise à jour :** 08/01/2021

**Auteur :** Cerema Méditerranée




**GÉOLOCALISATION**

**Coordonnées WGS84 :** X: 3.83553540 / Y: 43.64266120

**Coordonnées RGF93 (Lambert 93) X:** 767434.03 / **Y:** 6282980.89

**Coordonnées RGF93 (ETRS89) :** X: 3.8355354 / Y: 43.6426612




**6 Octobre 2014**


Nature de l'inondation : **Non renseigné**

Nature du repère : **Non renseigné**

**GÉNÉRAL**

**Code :** CER\_MTP\_R\_327\_1 **Date de mise à jour :** 08/01/2021

**Auteur :** Cerema Méditerranée



**MARQUE**

**Maximum de l'inondation :** Oui

**Visibilité :** Non renseigné **État du repère :** Non renseigné

**Pérennité :** Non renseigné **Repère calculé :** Non renseigné

**PHEC :** Non renseigné

**SOURCE DE REPÉRAGE : RECENSEMENT DE PHE DIVERSES DANS LE SECTEUR DE MONTPELLIER - 07/12/2020**

**Type de repérage :** Source bibliographique

**Organisme :** CEREMA Méditerranée