

Commune : **MONTPELLIER**

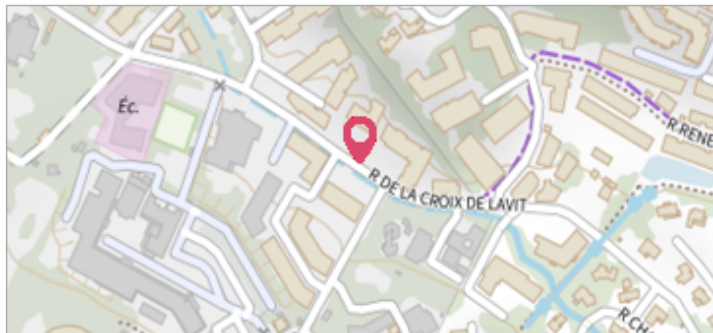
Rue de la Croix de Lavit #4

Commentaires : Hydrographie : Le Verdanson

1 Repère(s) sur le site


GÉNÉRAL

Unité de gestion : Méditerranée Ouest
 Code : CER_MTP_S_299 Date de mise à jour : 08/01/2021
 Auteur : Cerema Méditerranée



GÉOLOCALISATION

Coordonnées WGS84 : X: 3.83914200 / Y: 43.63968300
 Coordonnées RGF93 (Lambert 93) X: 767728.62 / Y: 6282653.01
 Coordonnées RGF93 (ETRS89) : X: 3.839142 / Y: 43.639683



6 octobre 2014


Nature de l'inondation : **Non renseigné** Nature du repère : **Non renseigné**

GÉNÉRAL

Code : CER_MTP_R_299_1 Date de mise à jour : 08/01/2021
 Auteur : Cerema Méditerranée

MARQUE

Maximum de l'inondation : Oui
 Visibilité : Non renseigné État du repère : Non renseigné
 Pérennité : Non renseigné Repère calculé : Non renseigné
 PHEC : Non renseigné



SOURCE DE REPÉRAGE : RECENSEMENT DE PHE DIVERSES DANS LE SECTEUR DE MONTPELLIER - 07/12/2020

Type de repérage : Source bibliographique
 Organisme(s) : CEREMA Méditerranée