
Commune : **MONTPELLIER**

Rivière : **Le Lez**

**Carrefour Avenue de Saint-Maur / Rue des Bouvreuils**

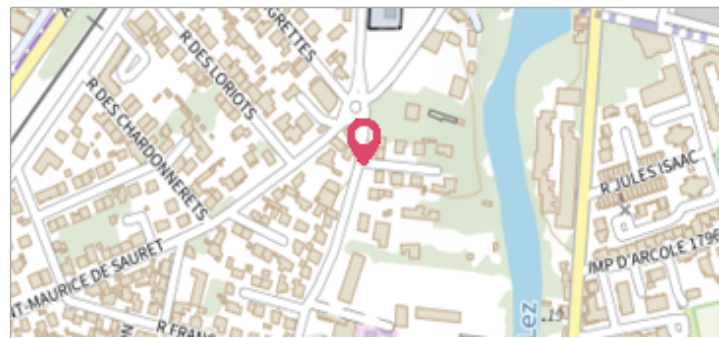
**1** Repère(s) sur le site

**GÉNÉRAL**

Unité de gestion : Méditerranée Ouest

Code : CER\_MTP\_S\_117 Date de mise à jour : 08/01/2021

Auteur : Cerema Méditerranée




**GÉOLOCALISATION**

Coordonnées WGS84 : X: 3.89474610 / Y: 43.62086820

Coordonnées RGF93 (Lambert 93) X: 772240.03 / Y: 6280611.38

Coordonnées RGF93 (ETRS89) : X: 3.8947461 / Y: 43.6208682

Code Hydro: Y32-0400 Rive de référence: Non renseigné


**27 Septembre 1933**

Altitude calculée de l'eau : **20.77 m**


Nature de l'inondation : **Non renseigné**

Nature du repère : **Non renseigné**

**GÉNÉRAL**

Code : CER\_MTP\_R\_117\_1 Date de mise à jour : 08/01/2021

Auteur : Cerema Méditerranée



**MARQUE**

Maximum de l'inondation : Oui

Visibilité : Non renseigné État du repère : Non renseigné

Pérennité : Non renseigné Repère calculé : Non renseigné

PHEC : Non renseigné

**SOURCE DE REPÉRAGE : RECENSEMENT DE PHE DIVERSES DANS LE SECTEUR DE MONTPELLIER - 07/12/2020**

Type de repérage : Source bibliographique

Organisme : CEREMA Méditerranée

**NIVELLEMENT**

Méthode : Non renseigné

Référence nivelée : Marque d'inondation

Système altimétrique : NGF IGN 1969 (système normal)

Altitude de la référence (en m) : 20.770 m

Altitude calculée de l'eau (en m) : 20.77