


Commune : **JUVIGNAC** | Rivière : **La Mosson**

 **Impasse Bonnier d'Alco #3**

Commentaires : maison **1** Repère(s) sur le site


GÉNÉRAL

Unité de gestion : Méditerranée Ouest
 Code : CER_MTP_S_034 Date de mise à jour : 08/01/2021
 Auteur : Cerema Méditerranée



GÉOLOCALISATION


Coordonnées WGS84 : X: 3.81781580 / Y: 43.60758070
 Coordonnées RGF93 (Lambert 93) X: 766044.36 / Y: 6279067.34
 Coordonnées RGF93 (ETRS89) : X: 3.8178158 / Y: 43.6075807
 Code Hydro: Y31-0400 Rive de référence: Non renseigné

 **6 octobre 2014** Altitude calculée de l'eau : **32.75 m**

Nature de l'inondation : **Non renseigné** Nature du repère : **Non renseigné**

GÉNÉRAL

Code : CER_MTP_R_034_1 Date de mise à jour : 13/01/2021
 Auteur : Cerema Méditerranée



MARQUE

Maximum de l'inondation : Oui
 Visibilité : Non renseigné État du repère : Non renseigné
 Pérennité : Non renseigné Repère calculé : Non renseigné
 PHEC : Non renseigné

SOURCE DE REPÉRAGE : RECENSEMENT DE PHE DIVERSES DANS LE SECTEUR DE MONTPELLIER - 07/12/2020

Type de repérage : Source bibliographique
 Organisme(s) : CEREMA Méditerranée

NIVELLEMENT

Méthode : Non renseigné
 Référence nivelée : Marque d'inondation
 Système altimétrique : NGF IGN 1969 (système normal)
 Altitude de la référence (en m) : 32.750 m
 Altitude calculée de l'eau (en m) : 32.75