


Commune : **JUVIGNAC** | Rivière : **La Mosson**

 **Lotissement le Pontil #1**

Commentaires : maison **1** Repère(s) sur le site


**GÉNÉRAL**

Unité de gestion : Méditerranée Ouest  
 Code : CER\_MTP\_S\_031      Date de mise à jour : 08/01/2021  
 Auteur : Cerema Méditerranée



**GÉOLOCALISATION**


Coordonnées WGS84 : X: 3.81770100 / Y: 43.60863820  
 Coordonnées RGF93 (Lambert 93) X: 766033.87 / Y: 6279184.77  
 Coordonnées RGF93 (ETRS89) : X: 3.817701 / Y: 43.6086382  
 Code Hydro: Y31-0400      Rive de référence: Non renseigné

 **6 octobre 2014**      Altitude calculée de l'eau : **32.57 m**

Nature de l'inondation : **Non renseigné**      Nature du repère : **Non renseigné**

**GÉNÉRAL**

Code : CER\_MTP\_R\_031\_1      Date de mise à jour : 13/01/2021  
 Auteur : Cerema Méditerranée



**MARQUE**

Maximum de l'inondation : Oui  
 Visibilité : Non renseigné      État du repère : Non renseigné  
 Pérennité : Non renseigné      Repère calculé : Non renseigné  
 PHEC : Non renseigné

**SOURCE DE REPÉRAGE : RECENSEMENT DE PHE DIVERSES DANS LE SECTEUR DE MONTPELLIER - 07/12/2020**

Type de repérage : Source bibliographique  
 Organisme(s) : CEREMA Méditerranée

**NIVELLEMENT**

Méthode : Non renseigné  
 Référence nivelée : Marque d'inondation  
 Système altimétrique : NGF IGN 1969 (système normal)  
 Altitude de la référence (en m) : 32.570 m  
 Altitude calculée de l'eau (en m) : 32.57