
	Commune : MONTPELLIER	<div style="border-bottom: 1px solid black; display: inline-block; width: 90%;"></div>
Agriculture		<div style="display: flex; justify-content: space-between;"> <div> Commentaires : Hydrographie : Les Vaches </div> <div> 1 Repère(s) sur le site </div> </div>


GÉNÉRAL

Unité de gestion : Méditerranée Ouest
Code : CER_MTP_S_095 **Date de mise à jour :** 08/01/2021
Auteur : Cerema Méditerranée




GÉOLOCALISATION

Coordonnées WGS84 : X: 3.85532160 / Y: 43.61622870
Coordonnées RGF93 (Lambert 93) : X: 769062.69 / Y: 6280060.51
Coordonnées RGF93 (ETRS89) : X: 3.8553216 / Y: 43.6162287

	2014 Nature de l'inondation : Non renseigné	Altitude calculée de l'eau : non déterminé Nature du repère : Non renseigné
Commentaires : Mois de l'événement indéterminé : septembre ou octobre 2014		

GÉNÉRAL

Code : CER_MTP_R_095_1 **Date de mise à jour :** 11/01/2021
Auteur : Cerema Méditerranée



MARQUE

Maximum de l'inondation : Oui
Visibilité : Non renseigné **État du repère :** Non renseigné
Pérennité : Non renseigné **Repère calculé :** Non renseigné
PHEC : Non renseigné

SOURCE DE REPÉRAGE : RECENSEMENT DE PHE DIVERSES DANS LE SECTEUR DE MONTPELLIER - 07/12/2020

Type de repérage : Source bibliographique
Organisme : CEREMA Méditerranée

NIVELLEMENT - 01/01/2010

Méthode : Non renseigné
Référence nivelée : Autre type de référence
Système altimétrique : NGF IGN 1969 (système normal)
Différence entre le niveau d'eau et la référence (en m) : 0.350 m