Commune : **MONTPELLIER** | Rivière : **Le Lez**

1076 Rue Jean François Breton #1

3 Repère(s) sur le site

GÉNÉRAL

Unité de gestion : Méditerranée Ouest
Code : CER_MTP_S_195 **Date de mise à jour :** 08/01/2021
Auteur : Cerema Méditerranée

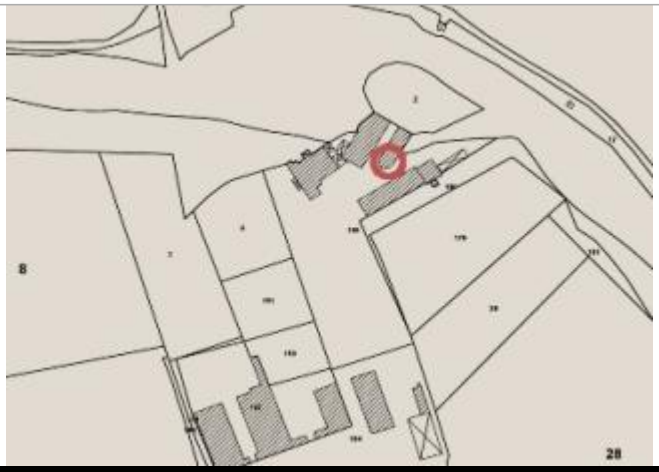

Photo du site

GÉOLOCALISATION

Coordonnées WGS84 : X: 3.87877000 / Y: 43.64860260
Coordonnées RGF93 (Lambert 93) X: 770915.9 / Y: 6283679.04
Coordonnées RGF93 (ETRS89) : X: 3.87877 / Y: 43.6486026
Code Hydro: Y32-0400 **Rive de référence:** Non renseigné

6 Octobre 2014

Altitude calculée de l'eau : **36.24 m**

Nature de l'inondation : **Débordement de cours d'eau**

Nature du repère : **Non renseigné**

GÉNÉRAL

Code : CER_MTP_R_195_1 **Date de mise à jour :** 28/04/2021
Auteur : Cerema Méditerranée

Photo PHE

MARQUE

Maximum de l'inondation : Oui
Visibilité : Non renseigné **État du repère :** Non renseigné
Pérennité : Longue **Repère calculé :** Non renseigné
PHEC : Non renseigné

SOURCE DE REPÉRAGE : RECENSEMENT DE PHE DIVERSES DANS LE SECTEUR DE MONTPELLIER - 30/10/2015

Type de repérage : Campagne de terrain post-inondation
Organisme : EGIS-Eau

NIVELLEMENT - 22/07/2015

Méthode : GPS
Organisme : Cabinet Pages TIP
Référence nivelée : Marque d'inondation
Système altimétrique : NGF IGN 1969 (système normal)
Altitude de la référence (en m) : 36.240 m
Altitude calculée de l'eau (en m) : 36.24

Commune : **MONTPELLIER** | Rivière : **Le Lez**

1076 Rue Jean François Breton #1

3 Repère(s) sur le site

GÉNÉRAL

Unité de gestion : Méditerranée Ouest
Code : CER_MTP_S_195 **Date de mise à jour :** 08/01/2021
Auteur : Cerema Méditerranée

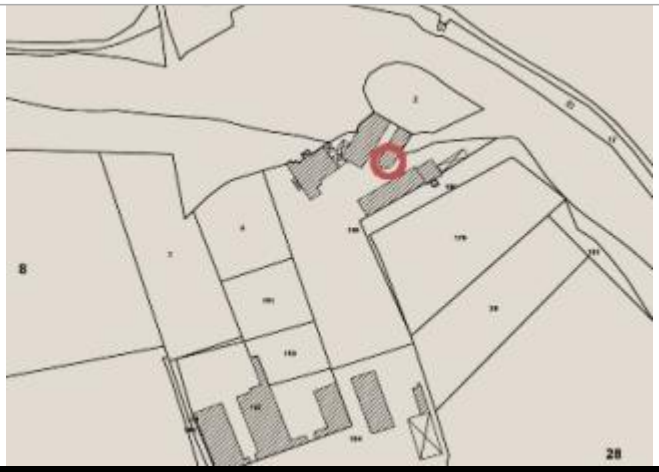

Photo du site

GÉOLOCALISATION

Coordonnées WGS84 : X: 3.87877000 / Y: 43.64860260
Coordonnées RGF93 (Lambert 93) X: 770915.9 / Y: 6283679.04
Coordonnées RGF93 (ETRS89) : X: 3.87877 / Y: 43.6486026
Code Hydro: Y32-0400 **Rive de référence:** Non renseigné

23 Septembre 1976

Altitude calculée de l'eau : **36.72 m**

Nature de l'inondation : **Non renseigné**

Nature du repère : **Non renseigné**

GÉNÉRAL

Code : CER_MTP_R_195_2 **Date de mise à jour :** 28/04/2021
Auteur : Cerema Méditerranée

Photo PHE

MARQUE

Maximum de l'inondation : Oui
Visibilité : Non renseigné **État du repère :** Non renseigné
Pérennité : Non renseigné **Repère calculé :** Non renseigné
PHEC : Non renseigné

SOURCE DE REPÉRAGE : RECENSEMENT DE PHE DIVERSES DANS LE SECTEUR DE MONTPELLIER - 07/12/2020

Type de repérage : Source bibliographique
Organisme : CEREMA Méditerranée

NIVELLEMENT

Méthode : GPS
Organisme : Cabinet Pages TIP
Référence nivelée : Marque d'inondation
Système altimétrique : NGF IGN 1969 (système normal)
Altitude de la référence (en m) : 36.720 m
Altitude calculée de l'eau (en m) : 36.72

Commune : **MONTPELLIER** | Rivière : **Le Lez**

1076 Rue Jean François Breton #1

3 Repère(s) sur le site

GÉNÉRAL

Unité de gestion : Méditerranée Ouest
Code : CER_MTP_S_195 **Date de mise à jour :** 08/01/2021
Auteur : Cerema Méditerranée

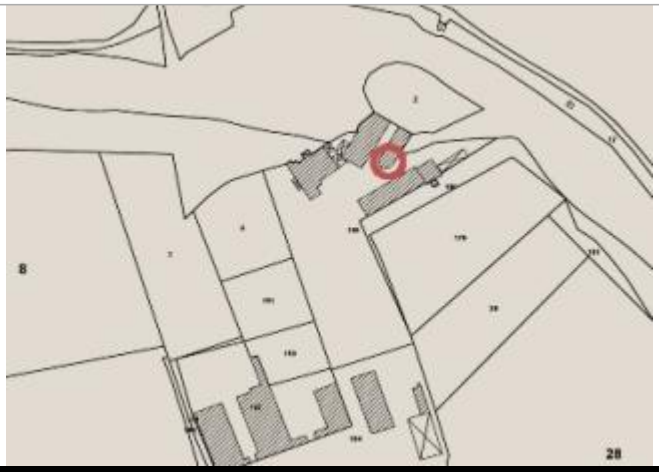

Photo du site

GÉOLOCALISATION

Coordonnées WGS84 : X: 3.87877000 / Y: 43.64860260
Coordonnées RGF93 (Lambert 93) X: 770915.9 / Y: 6283679.04
Coordonnées RGF93 (ETRS89) : X: 3.87877 / Y: 43.6486026
Code Hydro: Y32-0400 **Rive de référence:** Non renseigné

27 Septembre 1933

Altitude calculée de l'eau : **37.93 m**

Nature de l'inondation : **Non renseigné**

Nature du repère : **Non renseigné**

GÉNÉRAL

Code : CER_MTP_R_195_3 **Date de mise à jour :** 28/04/2021
Auteur : Cerema Méditerranée

Photo PHE

MARQUE

Maximum de l'inondation : Oui
Visibilité : Non renseigné **État du repère :** Non renseigné
Pérennité : Non renseigné **Repère calculé :** Non renseigné
PHEC : Non renseigné

SOURCE DE REPÉRAGE : RECENSEMENT DE PHE DIVERSES DANS LE SECTEUR DE MONTPELLIER - 07/12/2020

Type de repérage : Source bibliographique
Organisme : CEREMA Méditerranée

NIVELLEMENT

Méthode : GPS
Organisme : Cabinet Pages TIP
Référence nivelée : Marque d'inondation
Système altimétrique : NGF IGN 1969 (système normal)
Altitude de la référence (en m) : 37.930 m
Altitude calculée de l'eau (en m) : 37.93