

Commune : **MONTPELLIER**

Rivière : **La Mosson**

**345 Avenue de Heidelberg #7**

**Commentaires** : Stade de la Mosson - haut de porte travée q

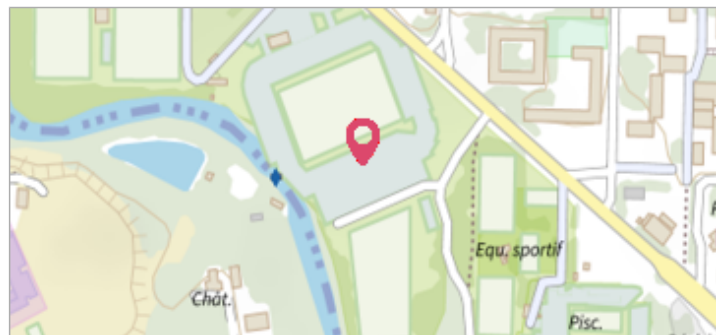
**1** Repère(s) sur le site

**GÉNÉRAL**

**Unité de gestion** : Méditerranée Ouest

**Code** : CER\_MTP\_S\_228 **Date de mise à jour** : 08/01/2021

**Auteur** : Cerema Méditerranée



**GÉOLOCALISATION**


**Coordonnées WGS84** : X: 3.81235320 / Y: 43.62157310

**Coordonnées RGF93 (Lambert 93)** X: 765587.23 / Y: 6280617.81

**Coordonnées RGF93 (ETRS89)** : X: 3.8123532 / Y: 43.6215731

**Code Hydro**: Y31-0400 **Rive de référence**: Non renseigné





**6 Octobre 2014**

Nature de l'inondation : **Ruissellement**


Altitude calculée de l'eau : **37.33 m**

Nature du repère : **Non renseigné**

**GÉNÉRAL**

**Code** : CER\_MTP\_R\_228\_1 **Date de mise à jour** : 28/04/2021

**Auteur** : Cerema Méditerranée



**MARQUE**

**Maximum de l'inondation** : Oui

**Visibilité** : Non renseigné **État du repère** : Non renseigné

**Pérennité** : Longue **Repère calculé** : Non renseigné

**PHEC** : Non renseigné

**SOURCE DE REPÉRAGE : RECENSEMENT DE PHE DIVERSES DANS LE SECTEUR DE MONTPELLIER - 30/10/2015**

**Type de repérage** : Campagne de terrain post-inondation

**Organisme** : EGIS-Eau

**NIVELLEMENT - 30/10/2015**

**Méthode** : Autre

**Organisme** : Cabinet Pages TIP

**Référence nivelée** : Marque d'inondation

**Système altimétrique** : NGF IGN 1969 (système normal)

**Altitude de la référence (en m)** : 37.330 m

**Altitude calculée de l'eau (en m)** : 37.33