


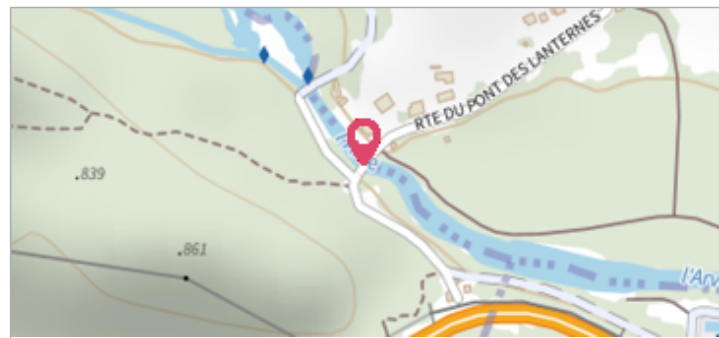
|   |                           |                          |
|---|---------------------------|--------------------------|
|  | Commune : <b>PASSY</b>    | Rivière : <b>L' Arve</b> |
|   | <b>Pont des Lanternes</b> |                          |

**1** Repère(s) sur le site

**GÉNÉRAL**

---


**Unité de gestion :** Alpes du Nord  
**Code :** SM3A\_S\_063      **Date de mise à jour :** 08/12/2020  
**Auteur :** SM3A



**GÉOLOCALISATION**

---

**Coordonnées WGS84 :** X: 6.75491680 / Y: 45.92907700  
**Coordonnées RGF93 (Lambert 93) :** X: 990868.96 / Y: 6543515.01  
**Coordonnées RGF93 (ETRS89) :** X: 6.7549168 / Y: 45.929077  
**Code Hydro:** V0--0200      **Rive de référence:** Gauche

|  |   |  |
|--|---|--|
|  | <b>26 Août 2014</b><br>Nature de l'inondation : <b>Débordement de cours d'eau</b> | Nature du repère : <b>Repère normalisé (décret n°2005-233)</b> |
|  |   |  |

**GÉNÉRAL**

---

**Code :** SM3A\_R\_073      **Date de mise à jour :** 08/12/2020  
**Auteur :** SM3A



**MARQUE**

---

**Maximum de l'inondation :** Oui  
**Visibilité :** Oui      **État du repère :** Bon  
**Pérennité :** Longue  
**PHEC :** Oui