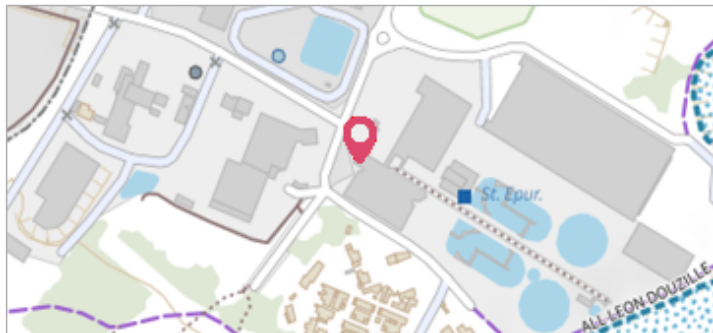
	Commune : LA ROCHELLE Rue de la Tour carrée	1 Repère(s) sur le site
Commentaires : Hall d'entrée de la maison de l'Assainissement. Rue de la Tour Carrée		

GÉNÉRAL


Unité de gestion : Vienne-Charente-Atlantique
Code : WEB_S_202012072916 **Date de mise à jour** : 25/01/2021
Auteur : M. Dupont - Agglo la Rochelle



Vue de situation

GÉOLOCALISATION

Coordonnées WGS84 : X: -1.19230300 / Y: 46.15221800
Coordonnées RGF93 (Lambert 93) X: 376594.76 / Y: 6569964.95
Coordonnées RGF93 (ETRS89) : X: -1.192303 / Y: 46.152218


	28 Février 2010 Nature de l'inondation : Submersion marine	Altitude calculée de l'eau : 4.8 m Nature du repère : Repère normalisé (décret n°2005-233)
Commentaires : Etude submersion (ARTELIA - CDA LR 2012)		

GÉNÉRAL

Code : WEB_R_202012074015 **Date de mise à jour** : 25/01/2021
Auteur : M. Dupont - Agglo la Rochelle

MARQUE

Texte : Xynthia 2010
Maximum de l'inondation : Oui
Visibilité : Oui



Environnement

REPÈRE NORMALISÉ SUR MUR HALL D'ENTRÉE - 07/12/2020

Méthode : GPS
Commentaires sur le nivellement : Pt N°: VLR17
Référence nivelée : Marque d'inondation
Système altimétrique : NGF IGN 1969 (système normal)
Altitude de la référence (en m) : 4.800 m
Altitude calculée de l'eau (en m) : 4.8 m