Commune : **BIGNICOURT-SUR-SAULX** | Rivière : **La Saulx**

Aval du pont de la Rue du Canal sur la Saulx, rive gauche

4 Repère(s) sur le site

GÉNÉRAL

Unité de gestion : Seine amont-Marne amont
Code : 51060-01 **Date de mise à jour :** 14/10/2021
Auteur : SPC SAMA

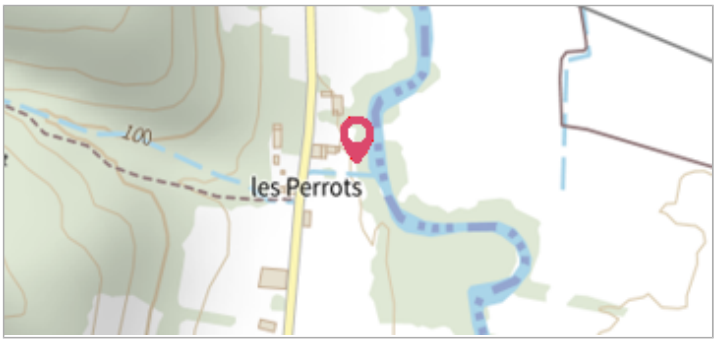

Pont de la rue du Canal, aval RG

GÉOLOCALISATION

Coordonnées WGS84 : X: 4.77740045 / Y: 48.76829290
Coordonnées RGF93 (Lambert 93) X: 830624.51 / Y: 6853491.57
Coordonnées RGF93 (ETRS89) : X: 4.7774005 / Y: 48.7682929
Code Hydro: F5--0200 **Rive de référence:** Gauche

Janvier 2021

Altitude calculée de l'eau : **112.16 m**

Nature de l'inondation : **Débordement de cours d'eau**

Nature du repère : **Marque peinture ou encre**

GÉNÉRAL

Code : 51060-05 **Date de mise à jour :** 13/10/2021
Auteur : SPC SAMA

Marque sur regard de visite

MARQUE

Texte : 01/21
Maximum de l'inondation : Oui
Visibilité : Non **État du repère :** Moyen
Pérennité : Moyenne

SOURCE DE REPÉRAGE : VISITE DE TERRAIN SPC SAMA - 27/01/2021

Type de repérage : Campagne de terrain post-inondation

NIVELLEMENT SPC SAMA - 29/06/2021

Méthode : GPS
Référence nivelée : Marque d'inondation
Système altimétrique : NGF IGN 1969 (système normal)
Altitude de la référence (en m) : 112.160 m
Altitude calculée de l'eau (en m) : 112.16

Commune : **BIGNICOURT-SUR-SAULX** | Rivière : **La Saulx**

Aval du pont de la Rue du Canal sur la Saulx, rive gauche

4 Repère(s) sur le site

GÉNÉRAL

Unité de gestion : Seine amont-Marne amont
Code : 51060-01 **Date de mise à jour :** 14/10/2021
Auteur : SPC SAMA

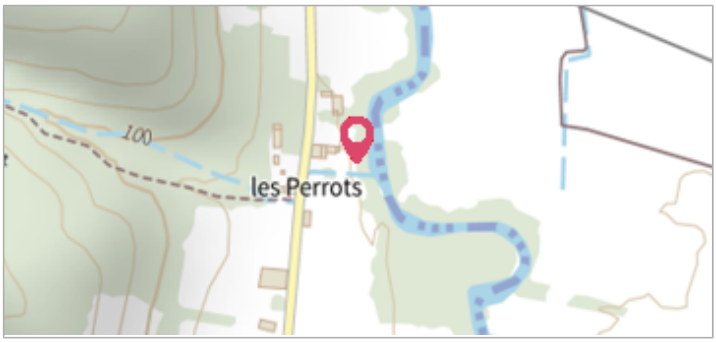

Pont de la rue du Canal, aval RG

GÉOLOCALISATION

Coordonnées WGS84 : X: 4.77740045 / Y: 48.76829290
Coordonnées RGF93 (Lambert 93) X: 830624.51 / Y: 6853491.57
Coordonnées RGF93 (ETRS89) : X: 4.7774005 / Y: 48.7682929
Code Hydro: F5--0200 **Rive de référence:** Gauche

Janvier 2021

Altitude calculée de l'eau : **112.18 m**

Nature de l'inondation : **Débordement de cours d'eau**

Nature du repère : **Marque peinture ou encre**

GÉNÉRAL

Code : 51060-04 **Date de mise à jour :** 14/10/2021
Auteur : SPC SAMA

Marque sur le retour pont

MARQUE

Texte : 01/21
Maximum de l'inondation : Oui
Visibilité : Non **État du repère :** Moyen
Pérennité : Moyenne

SOURCE DE REPÉRAGE : VISITE DE TERRAIN SPC SAMA - 27/01/2021

Type de repérage : Campagne de terrain post-inondation

NIVELLEMENT SPC SAMA - 29/06/2021

Méthode : GPS
Référence nivelée : Marque d'inondation
Système altimétrique : NGF IGN 1969 (système normal)
Altitude de la référence (en m) : 112.180 m
Altitude calculée de l'eau (en m) : 112.18

Commune : **BIGNICOURT-SUR-SAULX** | Rivière : **La Saulx**

Aval du pont de la Rue du Canal sur la Saulx, rive gauche

4 Repère(s) sur le site

GÉNÉRAL

Unité de gestion : Seine amont-Marne amont
Code : 51060-01 **Date de mise à jour :** 14/10/2021
Auteur : SPC SAMA

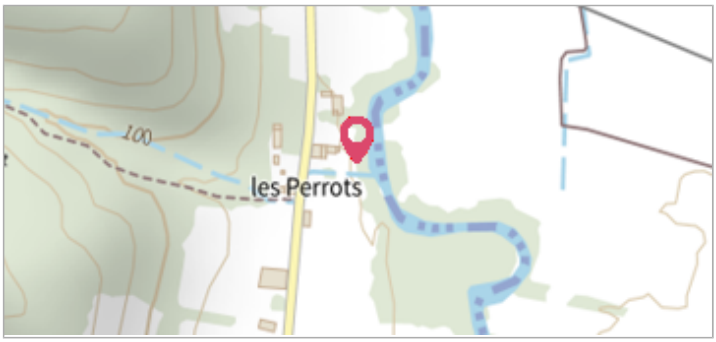

Pont de la rue du Canal, aval RG

GÉOLOCALISATION

Coordonnées WGS84 : X: 4.77740045 / Y: 48.76829290
Coordonnées RGF93 (Lambert 93) X: 830624.51 / Y: 6853491.57
Coordonnées RGF93 (ETRS89) : X: 4.7774005 / Y: 48.7682929
Code Hydro: F5--0200 **Rive de référence:** Gauche

5 Février 2020

Altitude calculée de l'eau : **112.31 m**

Nature de l'inondation : **Débordement de cours d'eau**

Nature du repère : **Marque peinture ou encre**

GÉNÉRAL

Code : 51060-01 **Date de mise à jour :** 11/01/2021
Auteur : SPC SAMA

Marque sur le pont, aval RG

MARQUE

Texte : 02/20
Maximum de l'inondation : Oui
Visibilité : Non **État du repère :** Moyen
Pérennité : Moyenne

SOURCE DE REPÉRAGE : VISITE DE TERRAIN SPC SAMA - 26/02/2020

Type de repérage : Campagne de terrain post-inondation

NIVELLEMENT SPC SAMA - 09/09/2020

Méthode : Cheminement topographique
Référence nivelée : Marque d'inondation
Système altimétrique : NGF IGN 1969 (système normal)
Altitude de la référence (en m) : 112.310 m
Différence entre le niveau d'eau et la référence (en m) : 0.000 m
Altitude calculée de l'eau (en m) : 112.31

Commune : **BIGNICOURT-SUR-SAULX** | Rivière : **La Saulx**

Aval du pont de la Rue du Canal sur la Saulx, rive gauche

4 Repère(s) sur le site

GÉNÉRAL

Unité de gestion : Seine amont-Marne amont
Code : 51060-01 **Date de mise à jour :** 14/10/2021
Auteur : SPC SAMA

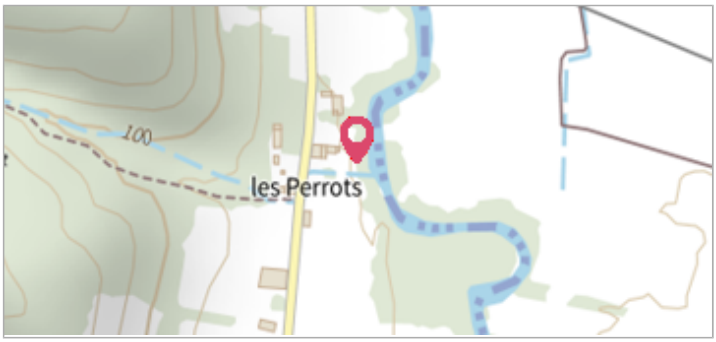

Pont de la rue du Canal, aval RG

GÉOLOCALISATION

Coordonnées WGS84 : X: 4.77740045 / Y: 48.76829290
Coordonnées RGF93 (Lambert 93) X: 830624.51 / Y: 6853491.57
Coordonnées RGF93 (ETRS89) : X: 4.7774005 / Y: 48.7682929
Code Hydro: F5--0200 **Rive de référence:** Gauche

5 Février 2020

Altitude calculée de l'eau : **112.28 m**

Nature de l'inondation : **Débordement de cours d'eau**

Nature du repère : **Marque peinture ou encre**

GÉNÉRAL

Code : 51060-02 **Date de mise à jour :** 11/01/2021
Auteur : SPC SAMA

Marque sur un regard de visite, quelques mètres à l'aval du pont RG

MARQUE

Texte : 02/20
Maximum de l'inondation : Oui
Visibilité : Non **État du repère :** Moyen
Pérennité : Moyenne

SOURCE DE REPÉRAGE : VISITE DE TERRAIN SPC SAMA - 26/02/2020

Type de repérage : Campagne de terrain post-inondation

NIVELLEMENT SPC SAMA - 09/09/2020

Méthode : Cheminement topographique
Référence nivelée : Marque d'inondation
Système altimétrique : NGF IGN 1969 (système normal)
Altitude de la référence (en m) : 112.280 m
Différence entre le niveau d'eau et la référence (en m) : 0.000 m
Altitude calculée de l'eau (en m) : 112.28