

Commune : **SAINT-ROSE**Rivière : **Ravine Grand Boucan****5 chemin de navarre****2**

Repère(s) sur le site


GÉNÉRAL

Unité de gestion : Guadeloupe

Code : WEB_S_202011260512

Date de mise à jour : 07/07/2023

Auteur : DEAL971



Inondation bas de maison

GÉOLOCALISATION

Coordonnées WGS84 : X: -61.67225000 / Y: 16.27773130

(RRAF 91)UTM 20N X: 641870.94 / Y: 1800117.68

Coordonnées RGF93 (ETRS89) : X: -61.67225 / Y: 16.2777313

Code Hydro: 10251020

Rive de référence: Droite

**10 Novembre 2020**Altitude calculée de l'eau : **non déterminé**Nature de l'inondation : **Débordement de cours d'eau**Nature du repère : **Témoignage oral**

Commentaires : Dépôt de matière solide sur un portail privé. PHE invisible (témoignage oral) s'élevant à hauteur de 55cm, due au ruissellement sur les fortes pentes à proximité ainsi qu'au débordement de cours d'eau à proximité.

GÉNÉRAL

Code : WEB_R_202011260843

Date de mise à jour :

Auteur : DEAL971

07/07/2023

MARQUE

Maximum de l'inondation : Oui

Visibilité : Oui

État du repère : Disparu

Pérennité : Aucune

SOURCE DE REPÉRAGE : CAMPAGNE TERRAIN POST-INONDATION 11/2020 DEAL GUADELOUPE -

Type de repérage : Campagne de terrain post-inondation

Organisme : DEAL Guadeloupe


CAMPAGNE TERRAIN - 26/11/2020

Méthode : Autre

Commentaires sur le nivellement : La hauteur d'eau est prise à partir de la plaque bétonnée sous le portail.

Référence nivelée : Autre type de référence

Différence entre le niveau d'eau et la référence (en m) : 0.550 m



Inondation en aval de la maison


Commune : **SAINTE-ROSE**Rivière : **Ravine Grand Boucan****5 chemin de navarre****2**Repère(s) sur
le site**GÉNÉRAL**

Unité de gestion : Guadeloupe

Code : WEB_S_202011260512

Date de mise à jour : 07/07/2023

Auteur : DEAL971



Inondation bas de maison

GÉOLOCALISATION

Coordonnées WGS84 : X: -61.67225000 / Y: 16.27773130

(RRAF 91)UTM 20N X: 641870.94 / Y: 1800117.68

Coordonnées RGF93 (ETRS89) : X: -61.67225 / Y: 16.2777313

Code Hydro: 10251020

Rive de référence: Droite

**20 Août 2022**Nature de l'inondation : **Débordement de cours d'eau**Altitude calculée de l'eau : **3.61 m**Nature du repère : **Témoignage oral****Commentaires** : témoignage renseigne sur débordement du cours d'eau**GÉNÉRAL**

Code : WEB_R_202208313700

Date de mise à jour :

Auteur : DEAL971

05/11/2024

MARQUE

Maximum de l'inondation : Oui

Visibilité : Oui

État du repère : Disparu

Pérennité : Aucune

**SOURCE DE REPÉRAGE : CAMPAGNE TERRAIN POST-INONDATION
DU 20/08/22 - 20/08/2022**

Type de repérage : Campagne de terrain post-inondation

**CAMPAGNE TERRAIN POST-INONDATION + NIVELLEMENT AEGIS -
30/10/2024**

Méthode : GPS

Commentaires sur le nivellement : Hauteur relative mesurée après
l'évènement. Nivellement réalisé en octobre 2024.

Matériels : GNSS TERIA - PYX

Référence nivelée : Autre type de référence

Description référence du repère : sol - trottoir

Système altimétrique : IGN 1988 (Guadeloupe)

Altitude de la référence (en m) : 3.280 m

Différence entre le niveau d'eau et la référence (en m) : 0.330 m

Altitude calculée de l'eau (en m) : 3.61



PHE = 33cm