


|   |                                 |                             |
|---|---------------------------------|-----------------------------|
|  | Commune : <b>JUSIX</b>          | Rivière : <b>La Garonne</b> |
|   | <b>au lieu-dit La caminasse</b> |                             |

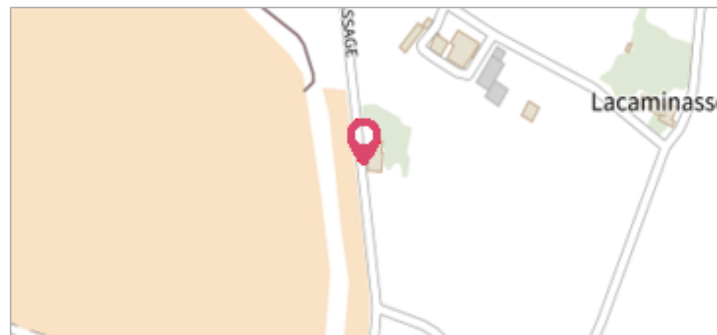
**2** Repère(s) sur le site

**GÉNÉRAL**

Unité de gestion : Garonne-Tarn-Lot

Code : GTL\_S\_11114      Date de mise à jour : 26/11/2020

Auteur : SPC GTL




**GÉOLOCALISATION**

Coordonnées WGS84 : X: 0.04657618 / Y: 44.53217560

Coordonnées RGF93 (Lambert 93) X: 465383.2 / Y: 6385844.35

Coordonnées RGF93 (ETRS89) : X: 0.0465762 / Y: 44.5321756

Code Hydro: O---0000      Rive de référence: Droite

|   |  |   |
|---|--|---|
|  | <b>16 Décembre 2019</b>                                    | Altitude calculée de l'eau : <b>17.19 m</b>   |
|   | Nature de l'inondation : <b>Débordement de cours d'eau</b> | Nature du repère : <b>Laisse d'inondation</b> |

Commentaires : Trace de la crue sur la façade de la maison

**GÉNÉRAL**

Code : GTL\_R\_11114\_1      Date de mise à jour : 04/12/2020

Auteur : SPC GTL



**MARQUE**

Maximum de l'inondation : Oui

Visibilité : Non renseigné      État du repère : Non renseigné

Pérennité : Non renseigné      Repère calculé : Non renseigné

PHEC : Non renseigné

**SOURCE DE REPÉRAGE : RELEVÉ DE LAISSES SUITE AUX DÉBOREMENTS DE LA GARONNE MARMANDAISE DU 16 DÉCEMBRE 2019 - 18/12/2019**

Type de repérage : Campagne de terrain post-inondation

Organisme : GEOSPHAIR

**NIVELLEMENT INITIAL - 15/01/2020**

Méthode : GPS

Organisme : GEOSPHAIR

Référence nivelée : Autre type de référence

Description référence du repère : Sol

Système altimétrique : NGF IGN 1969 (système normal)

Altitude de la référence (en m) : 16.710 m

Différence entre le niveau d'eau et la référence (en m) : 0.480 m

Altitude calculée de l'eau (en m) : 17.19 m