



Commune : **TONNEINS**

Rivière : **La Garonne**

Escalier en pierre menant au quai de la Fontaine

2 Repère(s) sur le site

GÉNÉRAL

Unité de gestion : Garonne-Tarn-Lot

Code : GTL_S_11144

Date de mise à jour : 26/11/2020

Auteur : SPC GTL

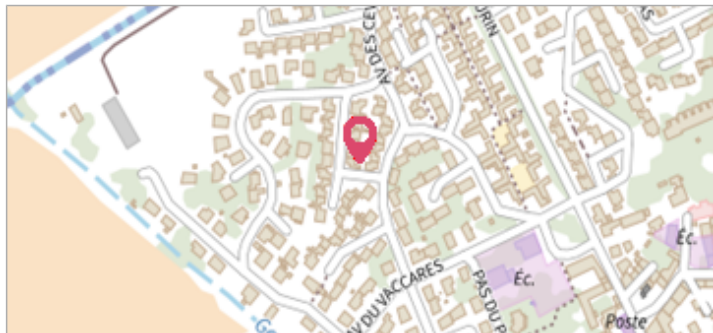


Photo Géosphair

GÉOLOCALISATION

Coordonnées WGS84 : X: 0.31383698 / Y: 44.38615270

Coordonnées RGF93 (Lambert 93) X: 486053.81 / Y: 6368874.39

Coordonnées RGF93 (ETRS89) : X: 0.313837 / Y: 44.3861527

Code Hydro: O---0000

Rive de référence: Droite



16 décembre 2019

Altitude calculée de l'eau : **28.822 m**

Nature de l'inondation : **Débordement de cours d'eau**

Nature du repère : **Laisse d'inondation**

Commentaires : Dépôt de végétaux au niveau de la deuxième marche au dessus du premier palier

GÉNÉRAL

Code : GTL_R_11144_1

Date de mise à jour :

Auteur : SPC GTL

04/12/2020



Photo Géosphair

MARQUE

Maximum de l'inondation : Oui

Visibilité : Non renseigné

État du repère : Non renseigné

Pérennité : Non renseigné

Repère calculé : Non renseigné

PHEC : Non renseigné

SOURCE DE REPÉRAGE : RELEVÉ DE LAISSES SUITE AUX DÉBOURDEMENTS DE LA GARONNE MARMANDAISE DU 16 DÉCEMBRE 2019 - 18/12/2019

Type de repérage : Campagne de terrain post-inondation

Organisme(s) : GEOSPHAIR

NIVELLEMENT INITIAL - 18/12/2019

Méthode : GPS

Organisme : GEOSPHAIR

Référence nivelée : Autre type de référence

Description référence du repère : marche

Système altimétrique : NGF IGN 1969 (système normal)

Altitude de la référence (en m) : 28.822 m

Différence entre le niveau d'eau et la référence (en m) : 0.000 m

Altitude calculée de l'eau (en m) : 28.822



Commune : **TONNEINS**

Rivière : **La Garonne**

Escalier en pierre menant au quai de la Fontaine

2 Repère(s) sur le site

GÉNÉRAL

Unité de gestion : Garonne-Tarn-Lot

Code : GTL_S_11144

Date de mise à jour : 26/11/2020

Auteur : SPC GTL

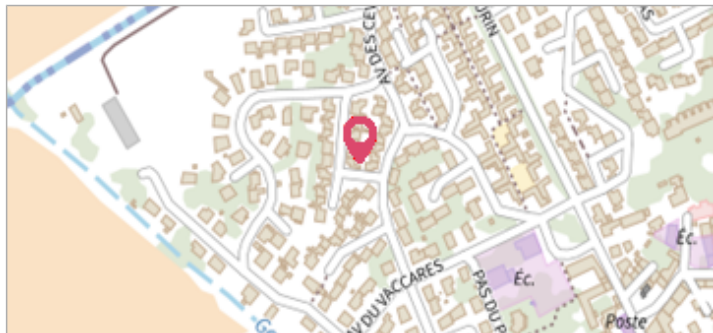


Photo Géosphair

GÉOLOCALISATION

Coordonnées WGS84 : X: 0.31383698 / Y: 44.38615270

Coordonnées RGF93 (Lambert 93) X: 486053.81 / Y: 6368874.39

Coordonnées RGF93 (ETRS89) : X: 0.313837 / Y: 44.3861527

Code Hydro: O---0000

Rive de référence: Droite



4 février 2021

Nature de l'inondation : **Débordement de cours d'eau**

Altitude calculée de l'eau : **29.12 m**

Nature du repère : **Laisse d'inondation**

Commentaires : Trace de la crue dans l'escalier d'accès au quai.

GÉNÉRAL

Code : GAR20210204_R_488_1

Date de mise à jour : 17/07/2021

Auteur : SPC GTL

MARQUE

Maximum de l'inondation : Oui


Visibilité : Non renseigné

État du repère : Non renseigné

Pérennité : Non renseigné

Repère calculé : Non renseigné

PHEC : Non renseigné



Vue du repère - Photo © GEOSPHAIR

NIVELLEMENT INITIAL - 19/02/2021

Méthode : GPS

Organisme : GEOSPHAIR

Référence nivelée : Autre type de référence

Description référence du repère : marche

Système altimétrique : NGF IGN 1969 (système normal)

Altitude de la référence (en m) : 29.120 m

Différence entre le niveau d'eau et la référence (en m) : 0.000 m

Altitude calculée de l'eau (en m) : 29.12