

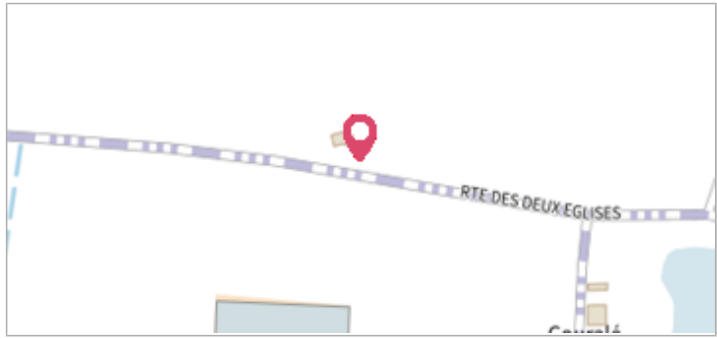
Commune : **MONHEURT** | Rivière : **La Garonne**

**Le lieu-dit Truquet**

**2** Repère(s) sur le site

**GÉNÉRAL**

Unité de gestion : Garonne-Tarn-Lot  
 Code : GTL\_S\_11033 Date de mise à jour : 26/11/2020  
 Auteur : SPC GTL



**GÉOLOCALISATION**

Coordonnées WGS84 : X: 0.29575249 / Y: 44.31788240  
 Coordonnées RGF93 (Lambert 93) X: 484354.29 / Y: 6361343.72  
 Coordonnées RGF93 (ETRS89) : X: 0.2957525 / Y: 44.3178824  
 Code Hydro: O--0000 Rive de référence: Gauche

**16 décembre 2019** Altitude calculée de l'eau : **30.87 m**

Nature de l'inondation : **Débordement de cours d'eau** Nature du repère : **Laisse d'inondation**

Commentaires : trace de la crue sur au plier droit, il y avait 0,22 m d'eau

**GÉNÉRAL**

Code : GTL\_R\_11033\_1 Date de mise à jour : 07/12/2020  
 Auteur : SPC GTL



**MARQUE**

Maximum de l'inondation : Oui  
 Visibilité : Non renseigné État du repère : Non renseigné  
 Pérennité : Non renseigné Repère calculé : Non renseigné  
 PHEC : Non renseigné

**SOURCE DE REPÉRAGE : RELEVÉ DE LAISSES SUITE AUX DÉBOURDEMENTS DE LA GARONNE MARMANDAISE DU 16 DÉCEMBRE 2019 - 18/12/2019**

Type de repérage : Campagne de terrain post-inondation  
 Organisme(s) : GEOSPHAIR

**NIVELLEMENT INITIAL - 19/12/2019**

Méthode : GPS  
 Organisme : GEOSPHAIR  
 Référence nivelée : Autre type de référence  
 Description référence du repère : Sol  
 Système altimétrique : NGF IGN 1969 (système normal)  
 Altitude de la référence (en m) : 30.650 m  
 Différence entre le niveau d'eau et la référence (en m) : 0.220 m  
 Altitude calculée de l'eau (en m) : 30.87

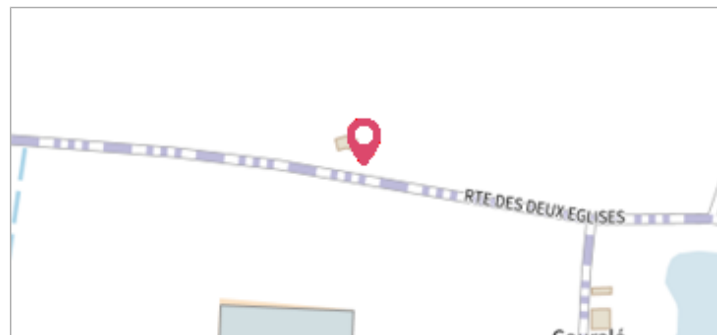
Commune : **MONHEURT** | Rivière : **La Garonne**

**Le lieu-dit Truquet**

**2** Repère(s) sur le site

**GÉNÉRAL**

**Unité de gestion :** Garonne-Tarn-Lot  
**Code :** GTL\_S\_11033      **Date de mise à jour :** 26/11/2020  
**Auteur :** SPC GTL



**GÉOLOCALISATION**

**Coordonnées WGS84 :** X: 0.29575249 / Y: 44.31788240  
**Coordonnées RGF93 (Lambert 93) :** X: 484354.29 / Y: 6361343.72  
**Coordonnées RGF93 (ETRS89) :** X: 0.2957525 / Y: 44.3178824  
**Code Hydro:** O---0000      **Rive de référence:** Gauche

**4 février 2021**      Altitude calculée de l'eau : **31.03 m**

Nature de l'inondation : **Débordement de cours d'eau**      Nature du repère : **Laisse d'inondation**


**Commentaires :** trace de la crue sur le portail et le pilier. Il y avait 0,38 m d'eau

**GÉNÉRAL**

**Code :** GAR20210204\_R\_401\_1      **Date de mise à jour :** 14/07/2021  
**Auteur :** SPC GTL

**MARQUE**

**Maximum de l'inondation :** Oui  
**Visibilité :** Non renseigné      **État du repère :** Non renseigné  
**Pérennité :** Non renseigné      **Repère calculé :** Non renseigné  
**PHEC :** Non renseigné



Vue du repère - Photo © GEOSPHAIR

**NIVELLEMENT INITIAL - 23/02/2021**

**Méthode :** GPS  
**Organisme :** GEOSPHAIR  
**Référence nivelée :** Autre type de référence  
**Description référence du repère :** Sol  
**Système altimétrique :** NGF IGN 1969 (système normal)  
**Altitude de la référence (en m) :** 30.650 m  
**Différence entre le niveau d'eau et la référence (en m) :** 0.380 m  
**Altitude calculée de l'eau (en m) :** 31.03