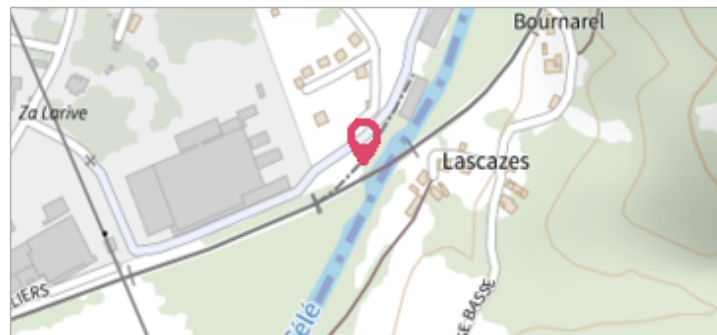
	Commune : BAGNAC-SUR-CELE Pont SNCF, Larive	Rivière : Le Célé
Commentaires : Au pk.252.72 de la voie ferrée		2
		Repère(s) sur le site

GÉNÉRAL


Unité de gestion : Lot
Code : IGN_S_L'.C.N3-62-I **Date de mise à jour :** 30/11/2018
Auteur : IGN



GÉOLOCALISATION


Coordonnées WGS84 : X: 2.17347030 / Y: 44.66837800
Coordonnées RGF93 (Lambert 93) : X: 634485.62 / Y: 6396928.41
Coordonnées RGF93 (ETRS89) : X: 2.1734703 / Y: 44.668378
Code Hydro: O8--0250 **Rive de référence:** Droite



	4 Décembre 2003 Nature de l'inondation : Débordement de cours d'eau	Altitude calculée de l'eau : 233.35 m Nature du repère :
---	--	--

GÉNÉRAL

Code : WEB_R_202011101044 **Date de mise à jour :**
Auteur : Éric Valette 25/11/2021



MARQUE

Maximum de l'inondation : Oui
Pérennité : Aucune **État du repère :** Disparu

NIVELLEMENT INITIAL - 15/12/2003

Référence nivelée : Marque d'inondation
Altitude de la référence (en m) : 233.350 m
Altitude calculée de l'eau (en m) : 233.35 m