


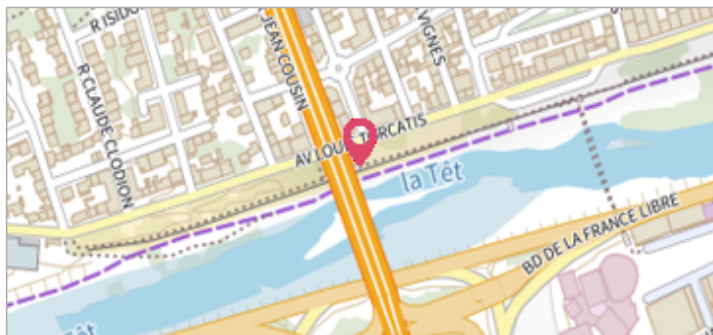
Commune : **PERPIGNAN** | Rivière : **La Têt**

Digue #2

1 Repère(s) sur le site

GÉNÉRAL

Unité de gestion : Méditerranée Ouest
 Code : TÊT2020_S_36 Date de mise à jour : 05/11/2020
 Auteur : SPC MO



GÉOLOCALISATION

Coordonnées WGS84 : X: 2.88554100 / Y: 42.70255500
 Coordonnées RGF93 (Lambert 93) X: 690610.62 / Y: 6178112.63
 Coordonnées RGF93 (ETRS89) : X: 2.885541 / Y: 42.702555
 Code Hydro: Y04-0400 Rive de référence: Gauche


22 janvier 2020 Altitude calculée de l'eau : **28.21 m**

Nature de l'inondation : **Débordement de cours d'eau** Nature du repère : **Marque peinture ou encre**

Commentaires : mur berge

GÉNÉRAL

Code : TÊT2020_R_36_1 Date de mise à jour : 05/11/2020
 Auteur : SPC MO



MARQUE

Maximum de l'inondation : Oui
 Visibilité : Non renseigné État du repère : Non renseigné
 Pérennité : Non renseigné Repère calculé : Non renseigné
 PHEC : Non renseigné

SOURCE DE REPÉRAGE : LAISSES DE CRUES RELEVÉES PAR AGERIN SUR LA TÊT - 27/10/2020

Type de repérage : Campagne de terrain post-inondation
 Organisme(s) : GEOSPHAIR

NIVELLEMENT INITIAL - 24/01/2020

Méthode : GPS
 Organisme : GEOSPHAIR
 Référence nivelée : Marque d'inondation
 Système altimétrique : NGF IGN 1969 (système normal)
 Altitude de la référence (en m) : 28.210
 Altitude calculée de l'eau (en m) : 28.21 m