


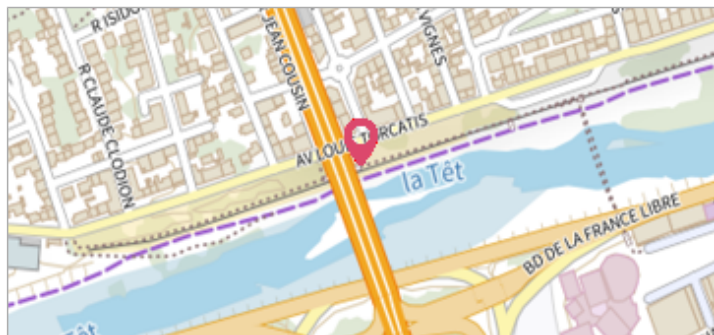
Commune : **PERPIGNAN** | Rivière : **La Têt**

Digue #2

1 Repère(s) sur le site

GÉNÉRAL

Unité de gestion : Méditerranée Ouest
Code : TÊT2020_S_36 **Date de mise à jour :** 05/11/2020
Auteur : SPC MO



GÉOLOCALISATION

Coordonnées WGS84 : X: 2.88554100 / Y: 42.70255500
Coordonnées RGF93 (Lambert 93) X: 690610.62 / Y: 6178112.63
Coordonnées RGF93 (ETRS89) : X: 2.885541 / Y: 42.702555
Code Hydro: Y04-0400 **Rive de référence:** Gauche


22 janvier 2020 Altitude calculée de l'eau : **28.21 m**

Nature de l'inondation : **Débordement de cours d'eau** Nature du repère : **Marque peinture ou encre**

Commentaires : mur berge

GÉNÉRAL

Code : TÊT2020_R_36_1 **Date de mise à jour :** 05/11/2020
Auteur : SPC MO



MARQUE

Maximum de l'inondation : Oui
Visibilité : Non renseigné **État du repère :** Non renseigné
Pérennité : Non renseigné **Repère calculé :** Non renseigné
PHEC : Non renseigné

SOURCE DE REPÉRAGE : LAISSES DE CRUES RELEVÉES PAR AGERIN SUR LA TÊT - 27/10/2020

Type de repérage : Campagne de terrain post-inondation
Organisme(s) : GEOSPHAIR

NIVELLEMENT INITIAL - 24/01/2020

Méthode : GPS
Organisme : GEOSPHAIR
Référence nivelée : Marque d'inondation
Système altimétrique : NGF IGN 1969 (système normal)
Altitude de la référence (en m) : 28.210 m
Altitude calculée de l'eau (en m) : 28.21