
Commune : **VILLENEUVE-LES-BEZIERS**

chemin Saint-Michel, cabanon isolé

Commentaires : Ruisseau d'Arièges, rive gauche

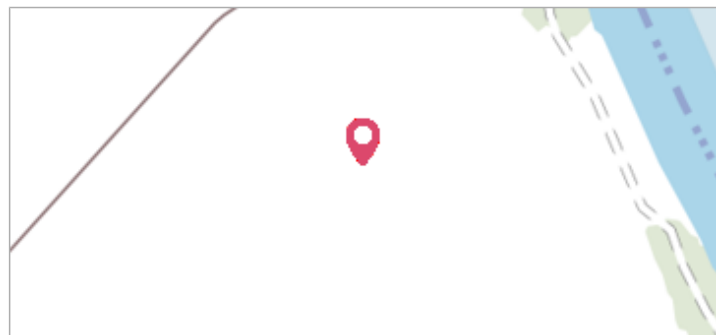
1 Repère(s) sur le site

GÉNÉRAL

Unité de gestion : Méditerranée Ouest

Code : MO_S_VIL_8 **Date de mise à jour** : 05/11/2020

Auteur : SPC MO





GÉOLOCALISATION

Coordonnées WGS84 : X: 3.27278450 / Y: 43.32384370

Coordonnées RGF93 (Lambert 93) X: 722138.56 / Y: 6247225.93

Coordonnées RGF93 (ETRS89) : X: 3.2727845 / Y: 43.3238437




23 Octobre 2019

Altitude calculée de l'eau : **7.206 m**

Nature de l'inondation : **Débordement de cours d'eau**

Nature du repère : **Laisse d'inondation**

Commentaires : trace sur le mur intérieur

GÉNÉRAL

Code : MO_R_VIL_8_1 **Date de mise à jour** : 05/11/2020

Auteur : SPC MO



MARQUE

Maximum de l'inondation : Oui

Visibilité : Non renseigné **État du repère** : Non renseigné

Pérennité : Non renseigné **Repère calculé** : Non renseigné

PHEC : Non renseigné

SOURCE DE REPÉRAGE : RELEVÉ DE LAISSES SUITE AUX DÉBORDEMENTS SUR LES BASSIN DE L'ORB ET DE L'HÉRAULT AVAL LE 23 OCTOBRE 2019 - 25/10/2019

Type de repérage : Campagne de terrain post-inondation

Organisme : OTEIS

NIVELLEMENT INITIAL - 21/11/2019

Méthode : Nivellement direct

Organisme : OTEIS

Référence nivelée : Autre type de référence

Description référence du repère : seuil porte

Système altimétrique : NGF IGN 1969 (système normal)

Altitude de la référence (en m) : 6.606 m

Différence entre le niveau d'eau et la référence (en m) : 0.600 m

Altitude calculée de l'eau (en m) : 7.206 m