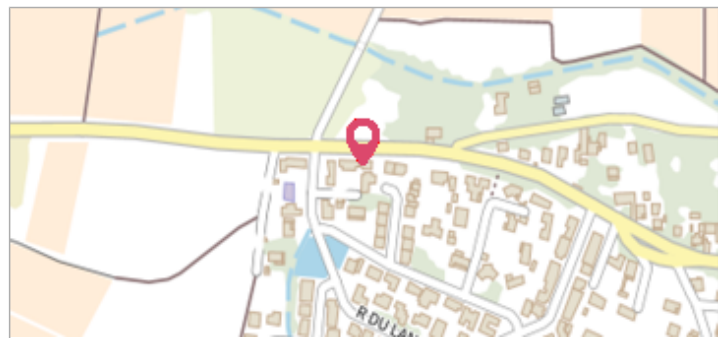
	Commune : MONTBLANC	Rivière : La Thongue
	Rue des Jasses	

Commentaires : Mur

1 Repère(s) sur le site


GÉNÉRAL


Unité de gestion : Méditerranée Ouest
 Code : MO_S_THO_45 Date de mise à jour : 05/11/2020
 Auteur : SPC MO



GÉOLOCALISATION

Coordonnées WGS84 : X: 3.35763393 / Y: 43.39813250
 Coordonnées RGF93 (Lambert 93) X: 728987.3 / Y: 6255511.24
 Coordonnées RGF93 (ETRS89) : X: 3.3576339 / Y: 43.3981325
 Code Hydro: Y2360500 Rive de référence: Droite



	23 Octobre 2019 Nature de l'inondation : Débordement de cours d'eau	Altitude calculée de l'eau : 24.963 m Nature du repère : Laisse d'inondation
	Commentaires : Trace contre le mur	

GÉNÉRAL

Code : MO_R_THO_45_1 Date de mise à jour : 19/11/2020
 Auteur : SPC MO



MARQUE

Maximum de l'inondation : Oui
 Visibilité : Non renseigné État du repère : Non renseigné
 Pérennité : Non renseigné Repère calculé : Non renseigné
 PHEC : Non renseigné

SOURCE DE REPÉRAGE : RELEVÉ DE LAISSES SUITE AUX DÉBOREMENTS SUR LES BASSIN DE L'ORB ET DE L'HÉRAULT AVAL LE 23 OCTOBRE 2019 - 25/10/2019

Type de repérage : Campagne de terrain post-inondation
 Organisme : OTEIS

NIVELLEMENT INITIAL - 26/11/2019

Méthode : Nivellement direct
 Organisme : OTEIS
 Référence nivelée : Autre type de référence
 Description référence du repère : sol au pied du mur
 Système altimétrique : NGF IGN 1969 (système normal)
 Altitude de la référence (en m) : 24.343 m
 Différence entre le niveau d'eau et la référence (en m) : 0.620 m
 Altitude calculée de l'eau (en m) : 24.963 m