
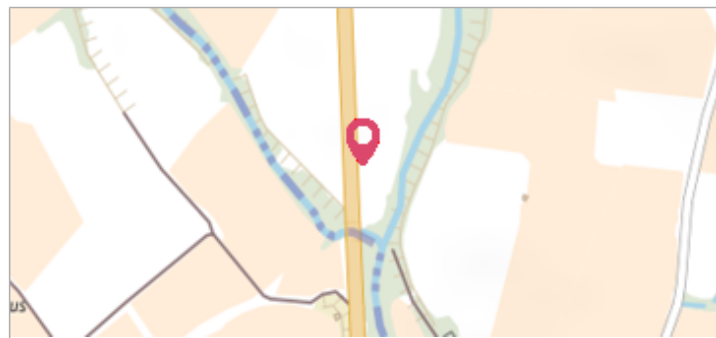


|   |                          |                                |
|---|--------------------------|--------------------------------|
|  | Commune : <b>LAURENS</b> | Rivière : <b>Le Libron</b>     |
|   | <b>Proche D909</b>       |                                |
| Commentaires : Sol  |                          | <b>1</b> Repère(s) sur le site |

**GÉNÉRAL**

---

Unité de gestion : Méditerranée Ouest  
 Code : MO\_S\_LIB\_5 Date de mise à jour : 05/11/2020  
 Auteur : SPC MO




**GÉOLOCALISATION**

---

Coordonnées WGS84 : X: 3.18979264 / Y: 43.50832780  
 Coordonnées RGF93 (Lambert 93) X: 715353.86 / Y: 6267712.46  
 Coordonnées RGF93 (ETRS89) : X: 3.1897926 / Y: 43.5083278  
 Code Hydro: Y24-0400 Rive de référence: Droite



|  |  |   |
|--|--|---|
|  | <b>23 Octobre 2019</b>                                     | Altitude calculée de l'eau : <b>126.002 m</b> |
|  | Nature de l'inondation : <b>Débordement de cours d'eau</b> | Nature du repère : <b>Laisse d'inondation</b> |
| Commentaires : Dépôt au sol  |  |   |

**GÉNÉRAL**

---

Code : MO\_R\_LIB\_5\_1 Date de mise à jour : 06/12/2020  
 Auteur : SPC MO



**MARQUE**

---

Maximum de l'inondation : Oui  
 Visibilité : Non renseigné État du repère : Non renseigné  
 Pérennité : Non renseigné Repère calculé : Non renseigné  
 PHEC : Non renseigné

**SOURCE DE REPÉRAGE : RELEVÉ DE LAISSES SUITE AUX DÉBOREMENTS SUR LES BASSIN DE L'ORB ET DE L'HÉRAULT AVAL LE 23 OCTOBRE 2019 - 25/10/2019**

---

Type de repérage : Campagne de terrain post-inondation  
 Organisme : OTEIS

**NIVELLEMENT INITIAL - 04/12/2019**

---

Méthode : Nivellement direct  
 Organisme : OTEIS  
 Référence nivelée : Marque d'inondation  
 Système altimétrique : NGF IGN 1969 (système normal)  
 Altitude de la référence (en m) : 126.002 m  
 Altitude calculée de l'eau (en m) : 126.002 m