
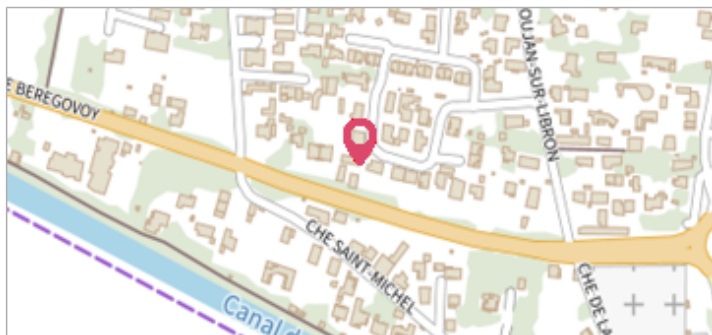


Commune : **VILLENEUVE-LES-BEZIERS****Rue Paul Gauguin, parcelle 270****Commentaires** : Portail, Ruisseau d'Arièges, rive gauche**1**


Repère(s) sur le site

GÉNÉRAL**Unité de gestion** : Méditerranée Ouest**Code** : MO_S_DDTM_10**Date de mise à jour** : 05/11/2020**Auteur** : SPC MO

Vue du site

GÉOLOCALISATION**Coordonnées WGS84** : X: 3.27500470 / Y: 43.32125580**Coordonnées RGF93 (Lambert 93)** X: 722319.75 / Y: 6246938.88**Coordonnées RGF93 (ETRS89)** : X: 3.2750047 / Y: 43.3212558**23 octobre 2019**Altitude calculée de l'eau : **7.024 m**Nature de l'inondation : **Débordement de cours d'eau**Nature du repère : **Laisse d'inondation****Commentaires** : Trace sur le portail**GÉNÉRAL****Code** : MO_R_DDTM_10_1**Date de mise à jour** :**Auteur** : SPC MO

01/02/2021

MARQUE**Maximum de l'inondation** : Oui**Visibilité** : Non renseigné**État du repère** : Non renseigné**Pérennité** : Non renseigné**Repère calculé** : Non renseigné**PHEC** : Non renseigné

Vue du repère

SOURCE DE REPÉRAGE : RELEVÉ DDTM 34 DE LAISSES SUITE AUX DÉBOURDEMENTS SUR LES BASSIN DE L'ORB ET DE L'HÉRAULT AVAL LE 23 OCTOBRE 2019 - 25/10/2019**Type de repérage** : Campagne de terrain post-inondation**Organisme(s)** : DDTM 34**NIVELLEMENT INITIAL - 29/10/2019****Méthode** : Nivellement direct**Organisme** : DDTM 34**Référence nivelée** : Autre type de référence**Description référence du repère** : Bourrelet béton angle droit du portail**Système altimétrique** : NGF IGN 1969 (système normal)**Altitude de la référence (en m)** : 6.504 m**Différence entre le niveau d'eau et la référence (en m)** : 0.520 m**Altitude calculée de l'eau (en m)** : 7.024 m