	Commune : CABRIERES	Rivière : La Boyne
Domaine agricole sous le chemin de Figuières		
Commentaires : Clôture poulailler		1 Repère(s) sur le site

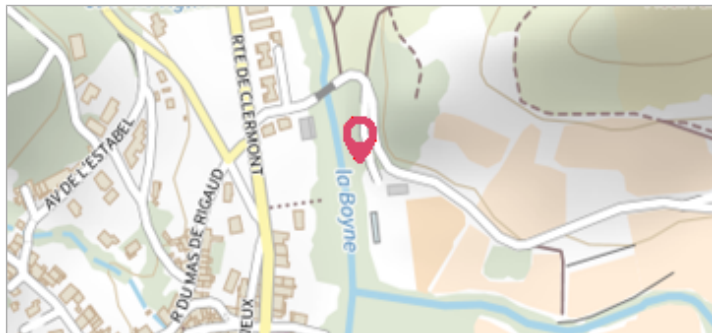
GÉNÉRAL

Unité de gestion : Méditerranée Ouest

Code : MO_S_BOY_30

Date de mise à jour : 05/11/2020

Auteur : SPC MO



GÉOLOCALISATION


Coordonnées WGS84 : X: 3.36516875 / Y: 43.57836050

Coordonnées RGF93 (Lambert 93) X: 729505.38 / Y: 6275546


Coordonnées RGF93 (ETRS89) : X: 3.3651688 / Y: 43.5783605

Code Hydro: Y2320500

Rive de référence: Gauche



Vue du site

	23 Octobre 2019	Altitude calculée de l'eau : 109.477 m
Nature de l'inondation : Débordement de cours d'eau		Nature du repère : Laisse d'inondation

Commentaires : Laisse dans le grillage

GÉNÉRAL

Code : MO_R_BOY_30_1

Date de mise à jour :

Auteur : SPC MO

06/11/2020



Vue du repère

MARQUE

Maximum de l'inondation : Oui

Visibilité : Non renseigné

État du repère : Non renseigné

Pérennité : Non renseigné

Repère calculé : Non renseigné

PHEC : Non renseigné

SOURCE DE REPÉRAGE : RELEVÉ DE LAISSES SUITE AUX DÉBORDEMENTS SUR LES BASSIN DE L'ORB ET DE L'HÉRAULT AVAL LE 23 OCTOBRE 2019 - 25/10/2019

Type de repérage : Campagne de terrain post-inondation

Organisme : OTEIS

NIVELLEMENT INITIAL - 19/11/2019

Méthode : Nivellement direct

Organisme : OTEIS

Référence nivelée : Autre type de référence

Description référence du repère : Pied du piquet d'angle

Système altimétrique : NGF IGN 1969 (système normal)

Altitude de la référence (en m) : 108.857 m

Différence entre le niveau d'eau et la référence (en m) : 0.620 m

Altitude calculée de l'eau (en m) : 109.477 m