



Commune : **LIEURAN-LES-BEZIERS**

Face au 16 avenue de Puissalicon

Commentaires : Clôture, Rec de Riels, rive droite

2 Repère(s) sur le site

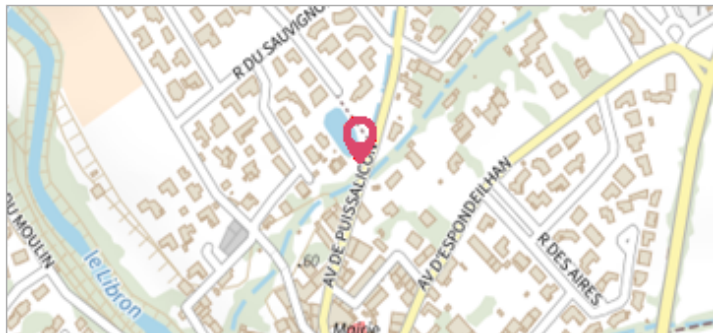
GÉNÉRAL

Unité de gestion : Méditerranée Ouest

Code : MO_S_RIE_3

Date de mise à jour : 25/06/2025

Auteur : SPC MO



av puissalicon lieuran

GÉOLOCALISATION

Coordonnées WGS84 : X: 3.23744233 / Y: 43.42030930

Coordonnées RGF93 (Lambert 93) X: 719238.04 / Y: 6257939.59

Coordonnées RGF93 (ETRS89) : X: 3.2374423 / Y: 43.4203093



23 octobre 2019

Altitude calculée de l'eau : **61.698 m**

Nature de l'inondation : **Débordement de cours d'eau**

Nature du repère : **Laisse d'inondation**

Commentaires : Laisse accrochée au grillage

GÉNÉRAL

Code : MO_R_RIE_3_1

Date de mise à jour :

Auteur : SPC MO

25/06/2025

MARQUE

Maximum de l'inondation : Oui

Visibilité : Non renseigné

État du repère : Non renseigné

Pérennité : Non renseigné

Repère calculé : Non renseigné

PHEC : Non renseigné

SOURCE DE REPÉRAGE : RELEVÉ DE LAISSES SUITE AUX DÉBOURDEMENTS SUR LES BASSIN DE L'ORB ET DE L'HÉRAULT AVAL LE 23 OCTOBRE 2019 - 25/10/2019

Type de repérage : Campagne de terrain post-inondation

Organisme(s) : OTEIS

NIVELLEMENT INITIAL - 05/12/2019

Méthode : Nivellement direct

Organisme : OTEIS

Référence nivelée : Autre type de référence

Description référence du repère : Enrochement pied de grillage

Système altimétrique : NGF IGN 1969 (système normal)

Altitude de la référence (en m) : 61.098 m

Différence entre le niveau d'eau et la référence (en m) : 0.600 m

Altitude calculée de l'eau (en m) : 61.698



Vue du repère

Commune : **LIEURAN-LES-BEZIERS** |

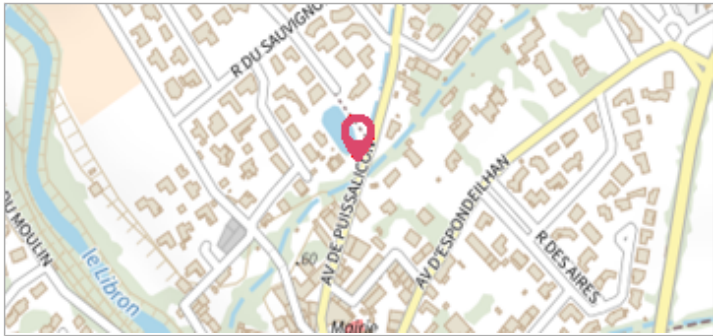
Face au 16 avenue de Puissalicon

Commentaires : Clôture, Rec de Riels, rive droite

2 Repère(s) sur le site

GÉNÉRAL

Unité de gestion : Méditerranée Ouest
Code : MO_S_RIE_3 **Date de mise à jour** : 25/06/2025
Auteur : SPC MO



GÉOLOCALISATION

Coordonnées WGS84 : X: 3.23744233 / Y: 43.42030930
Coordonnées RGF93 (Lambert 93) X: 719238.04 / Y: 6257939.59
Coordonnées RGF93 (ETRS89) : X: 3.2374423 / Y: 43.4203093

12 septembre 1907 Altitude calculée de l'eau : **62.1 m**


Nature de l'inondation :

GÉNÉRAL

Code : WEB_R_202506251541 **Date de mise à jour** : 25/06/2025
Auteur : SPC MO

MARQUE

Maximum de l'inondation : Oui
Visibilité : Oui **État du repère** : Bon
Pérennité : Longue



NIVELLEMENT

Système altimétrique : NGF IGN 1969 (système normal)
Altitude de la référence (en m) : 61.100 m
Différence entre le niveau d'eau et la référence (en m) : 1.000 m
Altitude calculée de l'eau (en m) : 62.1