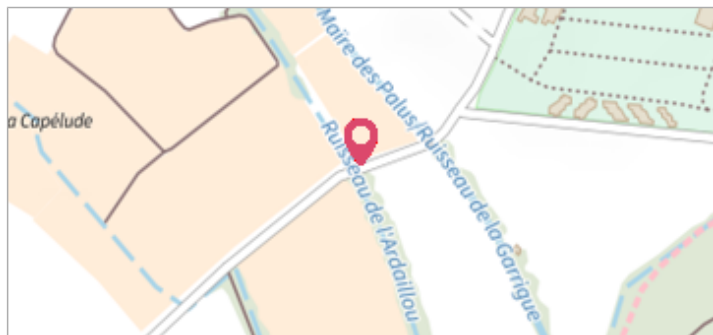
	Commune : PORTIRAGNES	Rivière : Le ruisseau de l'Ardailou
	Gué du chemin de Portiragnes à Vias	

2 Repère(s) sur le site

GÉNÉRAL


Unité de gestion : Méditerranée Ouest
 Code : MO_S_ARD_4 Date de mise à jour : 05/11/2020
 Auteur : SPC MO



Vue du site

GÉOLOCALISATION

Coordonnées WGS84 : X: 3.35642452 / Y: 43.31005850
 Coordonnées RGF93 (Lambert 93) X: 728933.47 / Y: 6245720.58
 Coordonnées RGF93 (ETRS89) : X: 3.3564245 / Y: 43.3100585
 Code Hydro: Y2401040 Rive de référence: Gauche

	Septembre 2005	Nature du repère : Repère normalisé (décret n°2005-233)
	Nature de l'inondation : Débordement de cours d'eau	

GÉNÉRAL

Code : WEB_R_202506130352 Date de mise à jour : 13/06/2025
 Auteur : SPC MO

MARQUE

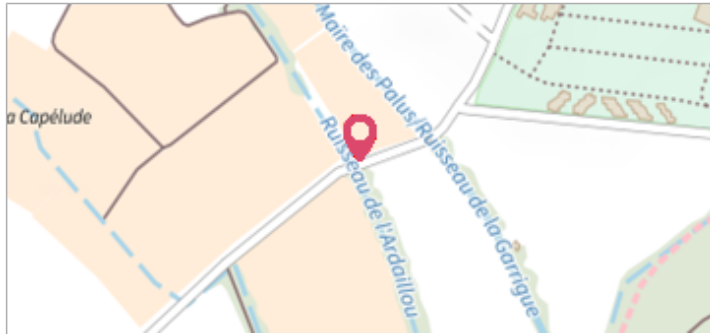
Maximum de l'inondation : Oui
 Visibilité : Oui État du repère : Bon
 Pérennité : Longue



chemin de vias portiragnes

Commune : **PORTIRAGNES**Rivière : **Le ruisseau de l'Ardailou****Gué du chemin de Portiragnes à Vias****2**

Repère(s) sur le site

GÉNÉRAL**Unité de gestion :** Méditerranée Ouest**Code :** MO_S_ARD_4**Date de mise à jour :** 05/11/2020**Auteur :** SPC MO

Vue du site

GÉOLOCALISATION**Coordonnées WGS84 :** X: 3.35642452 / Y: 43.31005850**Coordonnées RGF93 (Lambert 93) :** X: 728933.47 / Y: 6245720.58**Coordonnées RGF93 (ETRS89) :** X: 3.3564245 / Y: 43.3100585**Code Hydro:** Y2401040**Rive de référence:** Gauche**23 octobre 2019**Nature de l'inondation : **Débordement de cours d'eau**Altitude calculée de l'eau : **6.809 m**Nature du repère : **Laisse d'inondation****Commentaires :** dépôt sur le talus, +0.45 m/crue 2005**GÉNÉRAL****Code :** MO_R_ARD_4_1**Date de mise à jour :****Auteur :** SPC MO

13/06/2025



Vue du repère

MARQUE**Maximum de l'inondation :** Oui**Visibilité :** Non renseigné**État du repère :** Non renseigné**Pérennité :** Non renseigné**Repère calculé :** Non renseigné**PHEC :** Non renseigné**SOURCE DE REPÉRAGE : RELEVÉ DE LAISSES SUITE AUX DÉBORDEMENTS SUR LES BASSIN DE L'ORB ET DE L'HÉRAULT AVAL LE 23 OCTOBRE 2019 - 25/10/2019****Type de repérage :** Campagne de terrain post-inondation**Organisme :** OTEIS**NIVELLEMENT INITIAL - 15/11/2019****Méthode :** Nivellement direct**Organisme :** OTEIS**Référence nivelée :** Autre type de référence**Description référence du repère :** haut passerelle**Système altimétrique :** NGF IGN 1969 (système normal)**Altitude de la référence (en m) :** 7.109 m**Différence entre le niveau d'eau et la référence (en m) :** -0.300 m**Altitude calculée de l'eau (en m) :** 6.809