

Commune : **DIGOIN**Rivière : **La Loire**

## Pont canal de Digoin, aval de la culée

**Commentaires :** Sur culée RD, coté aval, du pont canal de Digoin
**4**

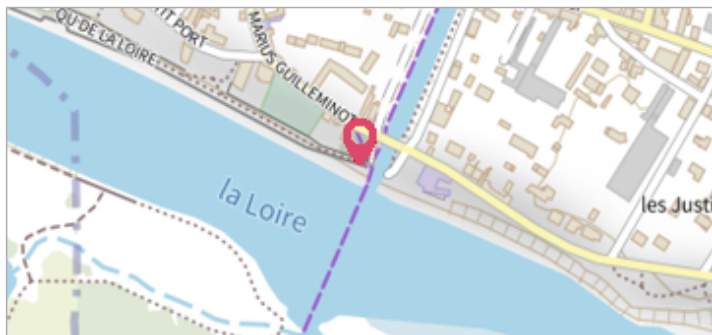
Repère(s) sur le site

### GÉNÉRAL

**Unité de gestion :** Loire-Allier-Cher-Indre

**Code :** LCI\_S\_763

**Date de mise à jour :** 28/03/2023

**Auteur :** SPC LCI


### GÉOLOCALISATION

**Coordonnées WGS84 :** X: 3.98087070 / Y: 46.47810700

**Coordonnées RGF93 (Lambert 93) :** X: 775251 / Y: 6598036.05

**Coordonnées RGF93 (ETRS89) :** X: 3.9808707 / Y: 46.478107

**Code Hydro:** ----0000


**Rive de référence:** Droite


Photo du recensement d'origine

**3 Novembre 2008**Nature de l'inondation : **Débordement de cours d'eau**Nature du repère : **Photographie**
**Commentaires :** Cette marque a été analysée dans un article de recherche publié en ligne dans la revue Géographie et Culture par A.-M. Dendievel et D. Chevalier en 2018 (lien vers l'article : <https://journals.openedition.org/gc/6522>).

### GÉNÉRAL

**Code :** LCI\_R\_763\_2008

**Date de mise à jour :**
**Auteur :** SPC LCI

**27/08/2020**

### MARQUE


**Maximum de l'inondation :** Non renseigné

**Visibilité :** Oui

**État du repère :** Disparu

**Pérennité :** Aucune

**Repère calculé :** Non

**PHEC :** Non


Photographie pendant la crue avec les autres repères (source : Jérôme Guillemet)