
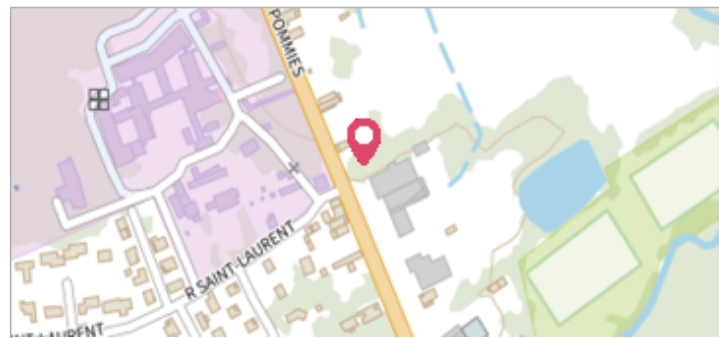


| | | |
|---|-------------------------------|-----------------------------|
|  | Commune : VITROLLES | Rivière : La Cadière |
| | Cadière à Vitrolles #9 | |

1 Repère(s) sur le site


GÉNÉRAL

Unité de gestion : Méditerranée Est
Code : CER_CAD19_S_41 **Date de mise à jour :** 24/08/2020
Auteur : Cerema Méditerranée




GÉOLOCALISATION

Coordonnées WGS84 : X: 5.28511000 / Y: 43.42241500
Coordonnées RGF93 (Lambert 93) X: 885111.69 / **Y:** 6260823.4
Coordonnées RGF93 (ETRS89) : X: 5.28511 / Y: 43.422415
Code Hydro: Y4220560 **Rive de référence:** Non renseigné

| | | |
|---|---|---|
|  | 2 Novembre 2019 | Altitude calculée de l'eau : non déterminé |
| | Nature de l'inondation : Non renseigné | Nature du repère : Laisse d'inondation |

GÉNÉRAL

Code : CER_CAD19_R_41_1 **Date de mise à jour :**
Auteur : Cerema Méditerranée 24/08/2020



MARQUE

Maximum de l'inondation : Non renseigné
Visibilité : Non renseigné **État du repère :** Non renseigné
Pérennité : Non renseigné **Repère calculé :** Non renseigné
PHEC : Non renseigné

SOURCE DE REPÉRAGE : RECONNAISSANCE DE TERRAIN PAR LE CEREMA SUITE À LA CRUE DE LA NUIT DU 2 AU 3 NOVEMBRE 2019 - 06/11/2019

Type de repérage : Campagne de terrain post-inondation
Organisme : CEREMA Méditerranée

RELEVÉ CRISI - 06/11/2019

Méthode : Non renseigné
Organisme : CEREMA Méditerranée
Référence nivelée : Autre type de référence
Système altimétrique : NGF IGN 1969 (système normal)