



Commune : **DETTWILLER**

Rivière : **La Zorn**

Amont du pont rue des Bains

Commentaires : Amont du pont rue des Bains

1

Repère(s) sur le site


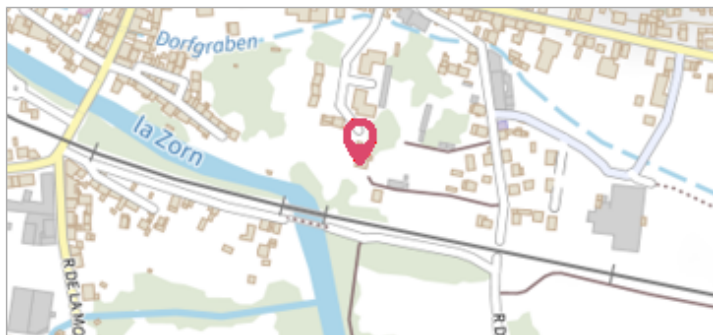
GÉNÉRAL

Unité de gestion : Rhin-Sarre

Code : RS_S_174

Date de mise à jour : 17/08/2020

Auteur : SPC RS



DDAF67

GÉOLOCALISATION

Coordonnées WGS84 : X: 7.46925800 / Y: 48.75139200

Coordonnées RGF93 (Lambert 93) X: 1028412.88 / Y: 6859438.76

Coordonnées RGF93 (ETRS89) : X: 7.469258 / Y: 48.751392

Code Hydro: A34-0200

Rive de référence: Non renseigné



29 Octobre 1998

Nature de l'inondation : **Débordement de cours d'eau**

Nature du repère : **Photographie**

GÉNÉRAL

Code : RS_R_174_1

Date de mise à jour :

Auteur : SPC RS

17/08/2020

MARQUE

Maximum de l'inondation : Non renseigné

Visibilité : Non renseigné

État du repère : Non renseigné

Pérennité : Non renseigné


Repère calculé : Non renseigné

PHEC : Non renseigné

SOURCE DE REPÉRAGE : ARCHIVES PHOTOGRAPHIQUES DE LA DREAL GRAND EST -

Type de repérage : Source bibliographique

Organisme : DREAL Grand Est



DDAF67