

Commune : **SAVERNE** | Rivière : **La Zorn**


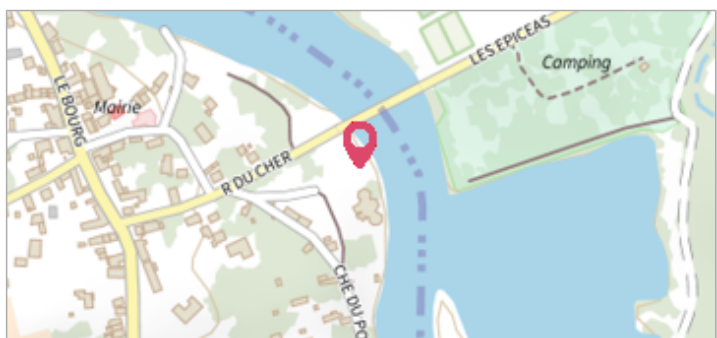
## Aval du pont ferroviaire route de Lutzelbourg

Commentaires : Aval du pont ferroviaire route de Lutzelbourg

**1** Repère(s) sur le site

**GÉNÉRAL**

Unité de gestion : Rhin-Sarre  
 Code : RS\_S\_160      Date de mise à jour : 17/08/2020  
 Auteur : SPC RS



**GÉOLOCALISATION**


Coordonnées WGS84 : X: 7.33914599 / Y: 48.73162890  
 Coordonnées RGF93 (Lambert 93) X: 1018982.36 / Y: 6856711.46  
 Coordonnées RGF93 (ETRS89) : X: 7.339146 / Y: 48.7316289  
 Code Hydro: A34-0200      Rive de référence: Non renseigné

**29 octobre 1998**

Nature de l'inondation : **Débordement de cours d'eau**      Nature du repère : **Photographie**

**GÉNÉRAL**

Code : RS\_R\_160\_1      Date de mise à jour : 02/09/2020  
 Auteur : SPC RS



**MARQUE**

Maximum de l'inondation : Non renseigné  
 Visibilité : Non renseigné      État du repère : Non renseigné  
 Pérennité : Non renseigné      Repère calculé : Non renseigné  
 PHEC : Non renseigné

**SOURCE DE REPÉRAGE : ARCHIVES PHOTOGRAPHIQUES DE LA DREAL GRAND EST -**

Type de repérage : Source bibliographique  
 Organisme(s) : DREAL Grand Est