


Commune : **OBERSTINZEL** | Rivière : **La Sarre**

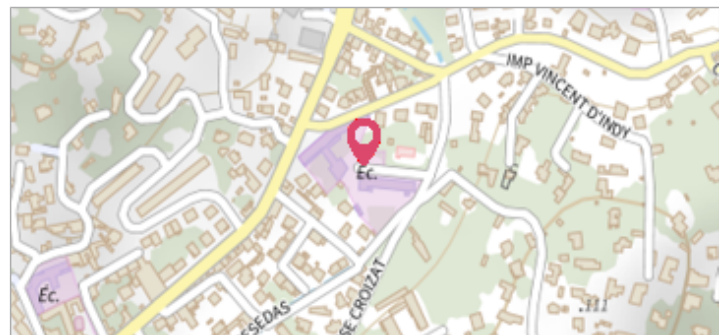
 **Terrain naturel (pré)**

Commentaires : Terrain naturel (pré), laisses d'herbes fanées et de sédiments sur l'herbe du pré, la limite passait au pied du poteau électrique en béton visible sur la photo. Pré à l'arrière de la ripisylve et dans le prolongement du Moulin.

1 Repère(s) sur le site


GÉNÉRAL

Unité de gestion : Rhin-Sarre
Code : RS_S_114 **Date de mise à jour :** 17/08/2020
Auteur : SPC RS



GÉOLOCALISATION

Coordonnées WGS84 : X: 7.03687448 / Y: 48.78788890
Coordonnées RGF93 (Lambert 93) X: 996462 / Y: 6861780
Coordonnées RGF93 (ETRS89) : X: 7.0368745 / Y: 48.7878889
Code Hydro: A9--0100 **Rive de référence:** Non renseigné

 **5 février 2020**

Nature de l'inondation : **Débordement de cours d'eau** Nature du repère : **Photographie**

GÉNÉRAL

Code : RS_R_114_1 **Date de mise à jour :** 02/09/2020
Auteur : SPC RS



MARQUE

Maximum de l'inondation : Non renseigné
Visibilité : Non renseigné **État du repère :** Non renseigné
Pérennité : Non renseigné **Repère calculé :** Non renseigné
PHEC : Non renseigné

SOURCE DE REPÉRAGE : RELEVÉ DE LAISSES DE CRUES DE LA DDT 57 SUITE AUX DÉBOREMENTS DE LA SARRE DU 6 FÉVRIER 2020 -

Type de repérage : Campagne de terrain post-inondation
Organisme(s) : DREAL Grand Est