

Commune : **SARRALBE** | Rivière : **L' Albe**


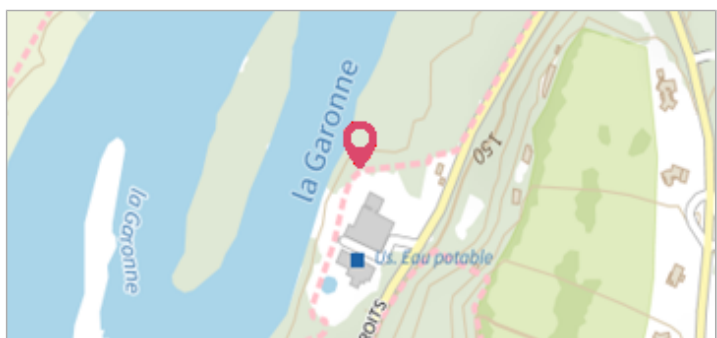
Marches du bas de l'escalier

Commentaires : Où les feuilles mortes ont été emportées par l'eau. Phénomène observé à partir de la 17ème marche en partant du haut de l'escalier. Incertitude du niveau atteint par l'eau égale à la hauteur de la marche : 13 cm

1 Repère(s) sur le site

GÉNÉRAL

Unité de gestion : Rhin-Sarre
Code : RS_S_1 **Date de mise à jour** : 17/08/2020
Auteur : SPC RS




GÉOLOCALISATION

Coordonnées WGS84 : X: 7.02994913 / Y: 49.00243070
Coordonnées RGF93 (Lambert 93) X: 994736.82 / Y: 6885579.78
Coordonnées RGF93 (ETRS89) : X: 7.0299491 / Y: 49.0024307
Code Hydro: A91-0200 **Rive de référence**: Non renseigné

5 février 2020
 Nature de l'inondation : **Débordement de cours d'eau** Nature du repère : **Photographie**

GÉNÉRAL

Code : RS_R_1_1 **Date de mise à jour** : 25/01/2021
Auteur : SPC RS



MARQUE

Maximum de l'inondation : Non renseigné
Visibilité : Non renseigné **État du repère** : Non renseigné
Pérennité : Non renseigné **Repère calculé** : Non renseigné
PHEC : Non renseigné

SOURCE DE REPÉRAGE : RELEVÉ DE LAISSES DE CRUES DE LA DDT 57 SUITE AUX DÉBOREMENTS DE LA SARRE DU 6 FÉVRIER 2020 -

Type de repérage : Campagne de terrain post-inondation
Organisme(s) : DREAL Grand Est