


Commune : **NEUWILLER-LES-SAVERNE** | Rivière : **La Zinsel du Sud**

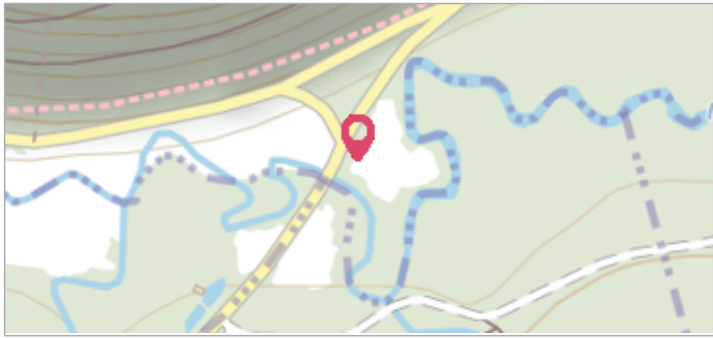
 **Pont sur la D122**

Commentaires : Pont sur la D122

1 Repère(s) sur le site


GÉNÉRAL

Unité de gestion : Rhin-Sarre
Code : RS_S_136 **Date de mise à jour :** 17/08/2020
Auteur : SPC RS



GÉOLOCALISATION

Coordonnées WGS84 : X: 7.34135918 / Y: 48.79782270
Coordonnées RGF93 (Lambert 93) : X: 1018740.46 / Y: 6864069.11
Coordonnées RGF93 (ETRS89) : X: 7.3413592 / Y: 48.7978227
Code Hydro: A34-0210 **Rive de référence:** Non renseigné

 **29 octobre 1998**

Nature de l'inondation : **Débordement de cours d'eau** Nature du repère : **Photographie**

GÉNÉRAL

Code : RS_R_136_1 **Date de mise à jour :** 22/10/2020
Auteur : SPC RS



MARQUE

Maximum de l'inondation : Non renseigné
Visibilité : Non renseigné **État du repère :** Non renseigné
Pérennité : Non renseigné **Repère calculé :** Non renseigné
PHEC : Non renseigné

SOURCE DE REPÉRAGE : ARCHIVES PHOTOGRAPHIQUES DE LA DREAL GRAND EST -

Type de repérage : Source bibliographique
Organisme(s) : DREAL Grand Est