


Commune : **OBERSTINZEL** | Rivière : **La Sarre**

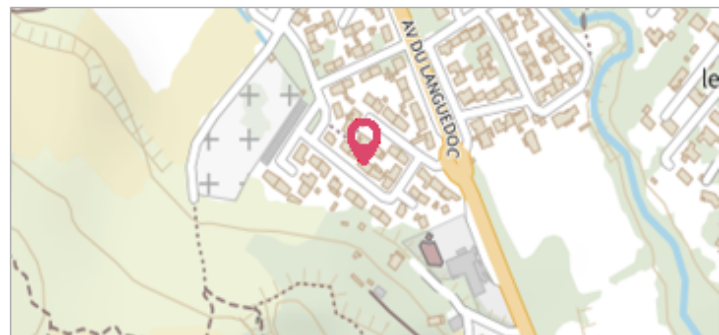
 **Terrain naturel (pré)**

**Commentaires :** Terrain naturel (pré), laisses d'herbes fanées et de sédiments sur l'herbe du pré, la limite passait au pied du poteau électrique en béton visible sur la photo. Pré à l'arrière de la ripisylve et dans le prolongement du Moulin.

**1** Repère(s) sur le site


**GÉNÉRAL**

**Unité de gestion :** Rhin-Sarre  
**Code :** RS\_S\_114      **Date de mise à jour :** 17/08/2020  
**Auteur :** SPC RS



**GÉOLOCALISATION**

**Coordonnées WGS84 :** X: 7.03687448 / Y: 48.78788890  
**Coordonnées RGF93 (Lambert 93) :** X: 996462 / Y: 6861780  
**Coordonnées RGF93 (ETRS89) :** X: 7.0368745 / Y: 48.7878889  
**Code Hydro:** A9--0100      **Rive de référence:** Non renseigné

 **5 Février 2020**

Nature de l'inondation : **Débordement de cours d'eau**      Nature du repère : **Photographie**

**GÉNÉRAL**

**Code :** RS\_R\_114\_1      **Date de mise à jour :** 02/09/2020  
**Auteur :** SPC RS



**MARQUE**

**Maximum de l'inondation :** Non renseigné  
**Visibilité :** Non renseigné      **État du repère :** Non renseigné  
**Pérennité :** Non renseigné      **Repère calculé :** Non renseigné  
**PHEC :** Non renseigné

**SOURCE DE REPÉRAGE : RELEVÉ DE LAISSES DE CRUES DE LA DDT 57 SUITE AUX DÉBOREMENTS DE LA SARRE DU 6 FÉVRIER 2020 -**

**Type de repérage :** Campagne de terrain post-inondation  
**Organisme :** DREAL Grand Est