


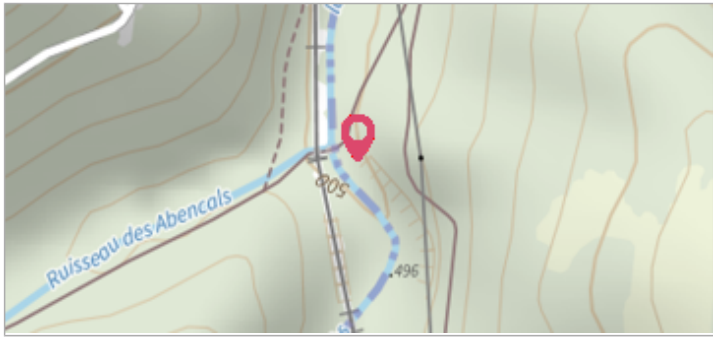
Commune : **SARREBOURG** | Rivière : **La Sarre**

 **sur le pont.**

Commentaires : Ligne de flottants sur le pont. **1** Repère(s) sur le site


GÉNÉRAL

Unité de gestion : Rhin-Sarre
Code : RS_S_83 **Date de mise à jour :** 17/08/2020
Auteur : SPC RS



GÉOLOCALISATION

Coordonnées WGS84 : X: 7.04599682 / Y: 48.73083570
Coordonnées RGF93 (Lambert 93) : X: 997456.24 / Y: 6855479.13
Coordonnées RGF93 (ETRS89) : X: 7.0459968 / Y: 48.7308357
Code Hydro: A9--0100 **Rive de référence:** Non renseigné

 **5 février 2020** Nature de l'inondation : **Débordement de cours d'eau** Nature du repère : **Photographie**

GÉNÉRAL

Code : RS_R_83_1 **Date de mise à jour :** 24/09/2021
Auteur : SPC RS



MARQUE

Maximum de l'inondation : Non renseigné
Visibilité : Non renseigné **État du repère :** Non renseigné
Pérennité : Non renseigné **Repère calculé :** Non renseigné
PHEC : Non renseigné

SOURCE DE REPÉRAGE : RELEVÉ DE LAISSES DE CRUES DE LA DDT 57 SUITE AUX DÉBOREMENTS DE LA SARRE DU 6 FÉVRIER 2020 -

Type de repérage : Campagne de terrain post-inondation
Organisme(s) : DREAL Grand Est