

Commune : **SARRALBE** | Rivière : **La Sarre**


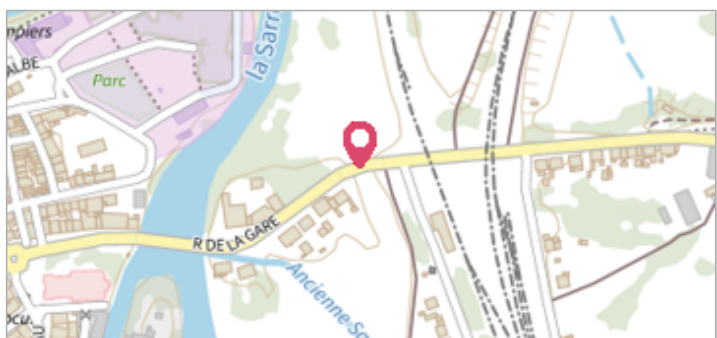
côté amont du pont

Commentaires : Bois flotté bloqué en travers de la buse, côté amont du pont. Bois placé à 78 cm au-dessus du fond de la buse (mesure centrée, calée au point bas intérieur de la buse et jusqu'au-dessous du bois flotté).

1 Repère(s) sur le site

GÉNÉRAL

Unité de gestion : Rhin-Sarre
Code : RS_S_79 **Date de mise à jour :** 17/08/2020
Auteur : SPC RS




GÉOLOCALISATION

Coordonnées WGS84 : X: 7.03501582 / Y: 49.00125610
Coordonnées RGF93 (Lambert 93) X: 995113.73 / Y: 6885468.25
Coordonnées RGF93 (ETRS89) X: 7.0350158 / Y: 49.0012561
Code Hydro: A9--0100 **Rive de référence:** Non renseigné

5 février 2020
 Nature de l'inondation : **Débordement de cours d'eau** Nature du repère : **Photographie**

GÉNÉRAL

Code : RS_R_79_1 **Date de mise à jour :** 25/01/2021
Auteur : SPC RS



MARQUE

Maximum de l'inondation : Non renseigné
Visibilité : Non renseigné **État du repère :** Non renseigné
Pérennité : Non renseigné **Repère calculé :** Non renseigné
PHEC : Non renseigné

SOURCE DE REPÉRAGE : RELEVÉ DE LAISSES DE CRUES DE LA DDT 57 SUITE AUX DÉBOURDEMENTS DE LA SARRE DU 6 FÉVRIER 2020 -

Type de repérage : Campagne de terrain post-inondation
Organisme(s) : DREAL Grand Est