

Commune : **IMLING** | Rivière : **La Sarre**


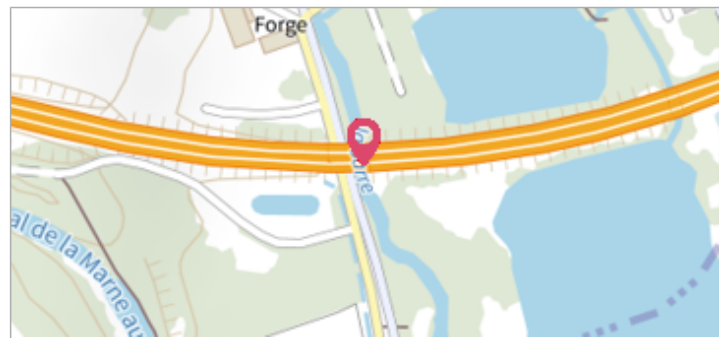
pile du pont, côté Sarre

Commentaires : Ligne de flottant tout le long de la pile du pont, côté Sarre. 128 cm en dessous d'un petit creux circulaire dans la pile béton, du côté amont de la pile, sur sa face interne (cf photo).

1 Repère(s) sur le site

GÉNÉRAL

Unité de gestion : Rhin-Sarre
Code : RS_S_78 **Date de mise à jour :** 17/08/2020
Auteur : SPC RS




GÉOLOCALISATION

Coordonnées WGS84 : X: 7.02396444 / Y: 48.70277750
Coordonnées RGF93 (Lambert 93) X: 995996.76 / Y: 6852280.86
Coordonnées RGF93 (ETRS89) : X: 7.0239644 / Y: 48.7027775
Code Hydro: A9--0100 **Rive de référence:** Non renseigné

5 février 2020
 Nature de l'inondation : **Débordement de cours d'eau** Nature du repère : **Photographie**

GÉNÉRAL

Code : RS_R_78_1 **Date de mise à jour :** 24/09/2021
Auteur : SPC RS



MARQUE

Maximum de l'inondation : Non renseigné
Visibilité : Non renseigné **État du repère :** Non renseigné
Pérennité : Non renseigné **Repère calculé :** Non renseigné
PHEC : Non renseigné

SOURCE DE REPÉRAGE : RELEVÉ DE LAISSES DE CRUES DE LA DDT 57 SUITE AUX DÉBOREMENTS DE LA SARRE DU 6 FÉVRIER 2020 -

Type de repérage : Campagne de terrain post-inondation
Organisme(s) : DREAL Grand Est