


Commune : **RUELISHEIM** | Rivière : **L' III**

 **Vue aval du pont**

**Commentaires :** Vue aval du pont, en rive droite

**1** Repère(s) sur le site

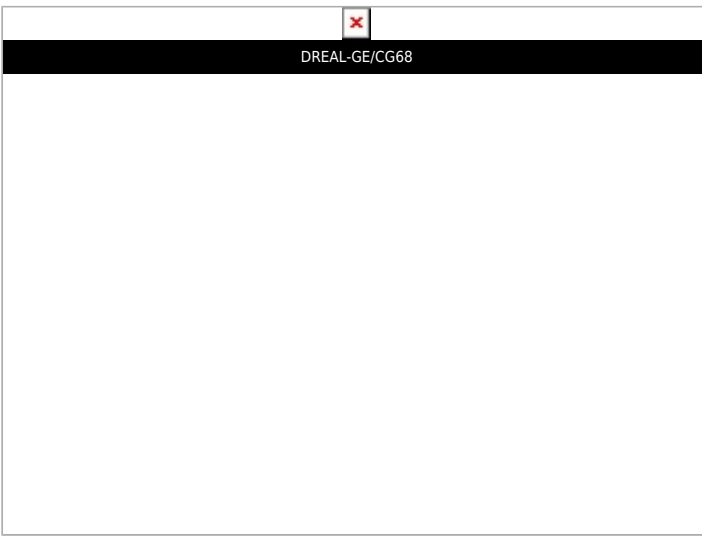
**GÉNÉRAL**


**Unité de gestion :** Rhin-Sarre  
**Code :** RS\_S\_54      **Date de mise à jour :** 17/08/2020  
**Auteur :** SPC RS



**GÉOLOCALISATION**

**Coordonnées WGS84 :** X: 7.35979029 / Y: 47.81975590  
**Coordonnées RGF93 (Lambert 93) X:** 1026091.44 / Y: 6755600.29  
**Coordonnées RGF93 (ETRS89) :** X: 7.3597903 / Y: 47.8197559  
**Code Hydro:** A---0030      **Rive de référence:** Droite

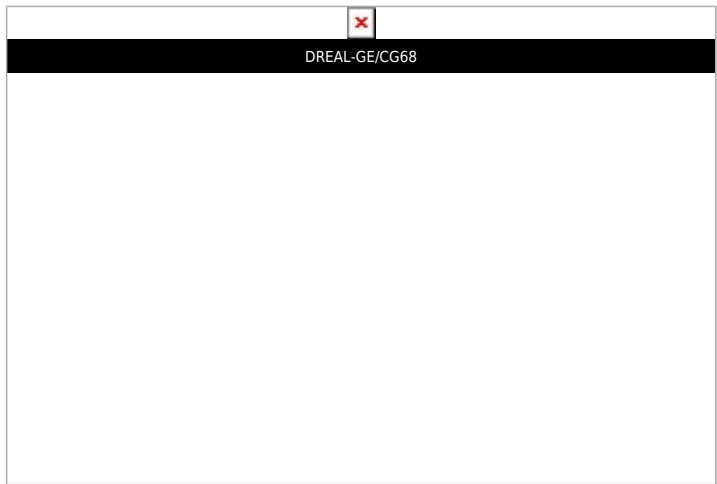


 **Août 2007**

Nature de l'inondation : **Débordement de cours d'eau**      Nature du repère : **Photographie**

**GÉNÉRAL**

**Code :** RS\_R\_54\_1      **Date de mise à jour :** 09/09/2020  
**Auteur :** SPC RS



**MARQUE**

**Maximum de l'inondation :** Non renseigné  
**Visibilité :** Non renseigné      **État du repère :** Non renseigné  
**Pérennité :** Non renseigné      **Repère calculé :** Non renseigné  
**PHEC :** Non renseigné

**SOURCE DE REPÉRAGE : ARCHIVES PHOTOGRAPHIQUES DE LA DREAL GRAND EST -**

**Type de repérage :** Source bibliographique  
**Organisme(s) :** DREAL Grand Est