Commune : **ARGENTAN** | Rivière : **L' Orne**

Musée de la dentelle

3 Repère(s) sur le site

GÉNÉRAL

Unité de gestion : Seine aval-Côtiers Normands
Code : WEB_S_202205294957 **Date de mise à jour :** 06/08/2020
Auteur : CONTRIB_01

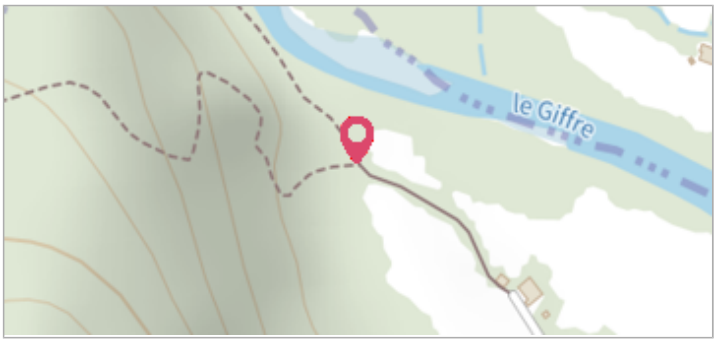

Musée de la dentelle

GÉOLOCALISATION

Coordonnées WGS84 : X: -0.01747400 / Y: 48.73968310
Coordonnées RGF93 (Lambert 93) X: 478153.86 / Y: 6853079.72
Coordonnées RGF93 (ETRS89) : X: -0.017474 / Y: 48.7396831
Code Hydro: I2--0200 **Rive de référence:** Droite

13 Juin 2018

Altitude calculée de l'eau : **154.413 m**

Nature de l'inondation : **Débordement de cours d'eau**

Nature du repère : **Laisse d'inondation**

GÉNÉRAL

Code : WEB_R_202008064505 **Date de mise à jour :** 06/08/2020
Auteur : CONTRIB_01

Laisse de crue sur les dalles sur la pelouse

MARQUE

Texte : Laisse de crue sur dalles sur la pelouse
Maximum de l'inondation : Oui
Visibilité : Oui **État du repère :** Bon
Pérennité : Aucune

NIVELLEMENT SPC SACN. LE SPC N'EST PAS GÉOMÈTRE EXPERT, LES COTES SONT DONNÉES À TITRE INDICATIF. - 29/07/2020

Méthode : GPS
Référence nivelée : Marque d'inondation
Système altimétrique : NGF IGN 1969 (système normal)
Altitude de la référence (en m) : 154.413 m
Différence entre le niveau d'eau et la référence (en m) : 0.000 m
Altitude calculée de l'eau (en m) : 154.413

Commune : **ARGENTAN** | Rivière : **L' Orne**

Musée de la dentelle

3 Repère(s) sur le site

GÉNÉRAL

Unité de gestion : Seine aval-Côtiers Normands
Code : WEB_S_202205294957 **Date de mise à jour :** 06/08/2020
Auteur : CONTRIB_01

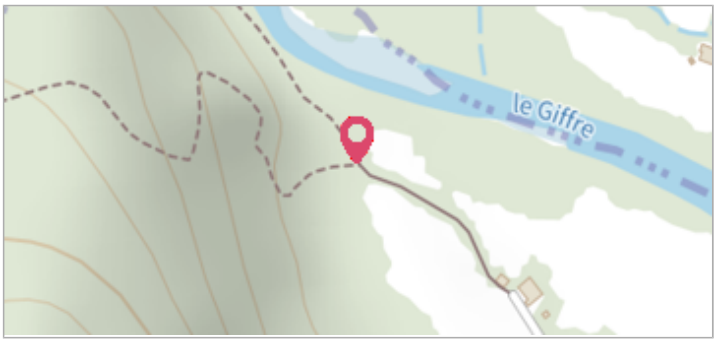

Musée de la dentelle

GÉOLOCALISATION

Coordonnées WGS84 : X: -0.01747400 / Y: 48.73968310
Coordonnées RGF93 (Lambert 93) X: 478153.86 / Y: 6853079.72
Coordonnées RGF93 (ETRS89) : X: -0.017474 / Y: 48.7396831
Code Hydro: I2--0200 **Rive de référence:** Droite

13 Juin 2018

Altitude calculée de l'eau : **154.521 m**

Nature de l'inondation : **Débordement de cours d'eau**

Nature du repère : **Laisse d'inondation**

GÉNÉRAL

Code : WEB_R_202008064049 **Date de mise à jour :** 06/08/2020
Auteur : CONTRIB_01

Laisse de crue sur porte de la cave

MARQUE

Texte : Laisse de crue sur porte de la cave du musée
Maximum de l'inondation : Oui
Visibilité : Oui **État du repère :** Bon
Pérennité : Longue

NIVELLEMENT SPC SACN. LE SPC N'EST PAS GÉOMÈTRE EXPERT, LES COTES SONT DONNÉES À TITRE INDICATIF. - 29/07/2020

Méthode : Méthode combinée
Référence nivelée : Marque d'inondation
Système altimétrique : NGF IGN 1969 (système normal)
Altitude de la référence (en m) : 154.521 m
Altitude calculée de l'eau (en m) : 154.521

Commune : **ARGENTAN** | Rivière : **L' Orne**

Musée de la dentelle

3 Repère(s) sur le site

GÉNÉRAL

Unité de gestion : Seine aval-Côtiers Normands
Code : WEB_S_202205294957 **Date de mise à jour :** 06/08/2020
Auteur : CONTRIB_01

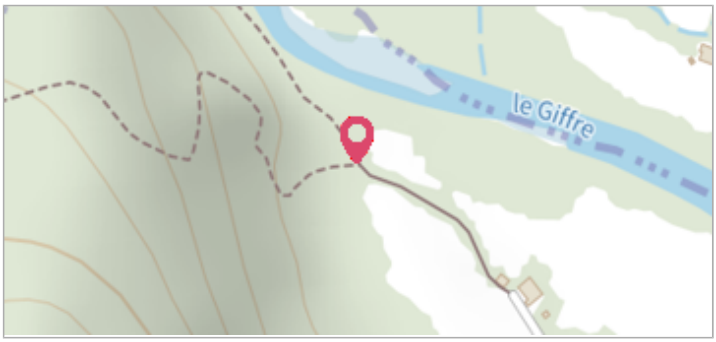

Musée de la dentelle

GÉOLOCALISATION

Coordonnées WGS84 : X: -0.01747400 / Y: 48.73968310
Coordonnées RGF93 (Lambert 93) X: 478153.86 / Y: 6853079.72
Coordonnées RGF93 (ETRS89) : X: -0.017474 / Y: 48.7396831
Code Hydro: I2--0200 **Rive de référence:** Droite

2001

Altitude calculée de l'eau : **155.88 m**

Nature de l'inondation : **Débordement de cours d'eau**

Nature du repère : **Document écrit**

Commentaires : Laisse de crue dans la cave à 73 cm du sol devant la porte du fond

GÉNÉRAL

Code : WEB_R_202008060929 **Date de mise à jour :** 14/09/2020
Auteur : CONTRIB_01

Laisse de crue à 73 cm au dessus du sol de la cave

MARQUE

Maximum de l'inondation : Oui
Visibilité : Non **État du repère :** Disparu
Pérennité : Aucune

NIVELLEMENT SPC SACN. LE SPC N'EST PAS GÉOMÈTRE EXPERT, LES COTES SONT DONNÉES À TITRE INDICATIF.

Méthode : Non renseigné
Référence nivelée : Non renseigné
Système altimétrique : NGF IGN 1969 (système normal)
Altitude de la référence (en m) : 155.880 m
Altitude calculée de l'eau (en m) : 155.88