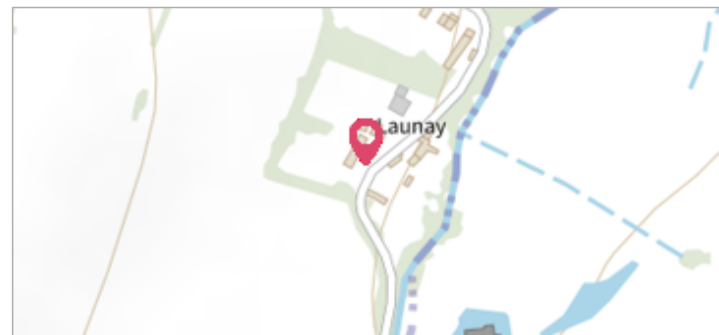
	Commune : MORTREE	Rivière : La Sennevière
	Hameau "L'Aunay"	

1 Repère(s) sur le site


GÉNÉRAL


Unité de gestion : Seine aval-Côtiers Normands
 Code : WEB_S_202007202711 Date de mise à jour : 21/07/2020
 Auteur : CONTRIB_01



GÉOLOCALISATION

Coordonnées WGS84 : X: 0.09157364 / Y: 48.62116900
 Coordonnées RGF93 (Lambert 93) X: 485682.2 / Y: 6839611.67
 Coordonnées RGF93 (ETRS89) : X: 0.0915736 / Y: 48.621169
 Code Hydro: I2010600 Rive de référence: Gauche



	12 Juin 2018 Nature de l'inondation : Débordement de cours d'eau	Nature du repère : Laisse d'inondation

GÉNÉRAL

Code : WEB_R_202007202535 Date de mise à jour : 21/07/2020
 Auteur : CONTRIB_01



MARQUE

Texte : Dépôts de débris sur le mur
 Maximum de l'inondation : Oui
 Visibilité : Oui État du repère : Bon
 Pérennité : Aucune