	Commune : <b>CAURO</b>	Rivière : <b>Le Prunelli</b>
<h2 style="margin: 0;">Camping Benista #2</h2>		<b>1</b>
		Repère(s) sur le site

**GÉNÉRAL**

---


**Unité de gestion :** Corse  
**Code :** DDTM2A-19\_S\_P7-D      **Date de mise à jour :** 19/06/2020  
**Auteur :** DDTM2A



**GÉOLOCALISATION**

---



**Coordonnées WGS84 :** X: 8.82095820 / Y: 41.90725690  
**Coordonnées RGF93 (Lambert 93) :** X: 1183594.12 / Y: 6107448.18  
**Coordonnées RGF93 (ETRS89) :** X: 8.8209582 / Y: 41.9072569  
**Code Hydro:** Y84-0400      **Rive de référence:** Non renseigné

	<b>20 Décembre 2019</b>	Altitude calculée de l'eau : <b>non déterminé</b>
Nature de l'inondation : <b>Débordement de cours d'eau</b>		Nature du repère : <b>Laisse d'inondation</b>
<b>Commentaires :</b> Trace mur - WC du sanitaire. Jamais une crue n'est montée aussi haut selon l'exploitant.		

**GÉNÉRAL**

---

**Code :** DDTM2A-19\_R\_P7-D\_1      **Date de mise à jour :** 18/06/2021  
**Auteur :** DDTM2A



**MARQUE**

---

**Maximum de l'inondation :** Non renseigné  
**Visibilité :** Non      **État du repère :** Disparu  
**Pérennité :** Aucune      **Repère calculé :** Non renseigné  
**PHEC :** Non renseigné

**SOURCE DE REPÉRAGE : RELEVÉ DE LAISSES SUITE AUX CRUES DE LA GRAVONA ET DU PRUNELLI EN DÉCEMBRE 2019 - 17/01/2020**

---

**Type de repérage :** Campagne de terrain post-inondation  
**Organisme :** DDT 2A

**RELEVÉ POST-INONDATION - 17/01/2020**

---

**Méthode :** Nivellement direct  
**Organisme :** DDT 2A  
**Référence nivelée :** Autre type de référence  
**Système altimétrique :** IGN 1978 (Corse)  
**Différence entre le niveau d'eau et la référence (en m) :** 1.200 m