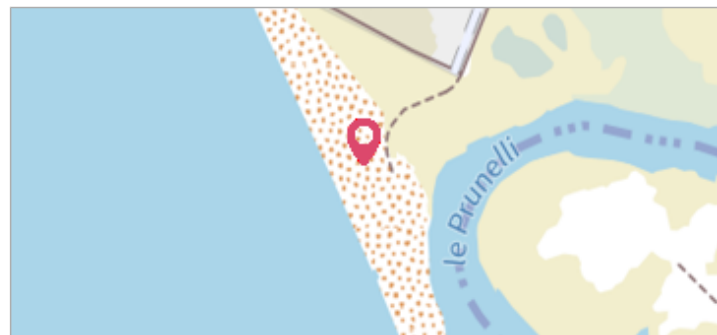


	Commune : AJACCIO	Rivière : La Mer Méditerranée
<h2 style="margin: 0;">Plage Campo dell'Oro - bout de piste aéroport #5</h2>		
		1 Repère(s) sur le site


GÉNÉRAL

Unité de gestion : Corse
Code : DDTM2A-19_S_G12-A **Date de mise à jour :** 19/06/2020
Auteur : DDTM2A




GÉOLOCALISATION

Coordonnées WGS84 : X: 8.79629720 / Y: 41.90887860
Coordonnées RGF93 (Lambert 93) : X: 1181535.78 / Y: 6107477.5
Coordonnées RGF93 (ETRS89) : X: 8.7962972 / Y: 41.9088786
Code Hydro: _MERMEDI **Rive de référence:** Non renseigné

	21 Décembre 2019	Altitude calculée de l'eau : non déterminé
Nature de l'inondation : Submersion marine		Nature du repère : Limite au sol
Commentaires : débris végétaux au sol - débris végétaux sur sable, limite submersion marine		

GÉNÉRAL

Code : DDTM2A-19_R_G12-A_1 **Date de mise à jour :** 23/06/2020
Auteur : DDTM2A



MARQUE

Maximum de l'inondation : Non renseigné
Visibilité : Non **État du repère :** Disparu
Pérennité : Aucune **Repère calculé :** Non renseigné
PHEC : Non renseigné

SOURCE DE REPÉRAGE : RELEVÉ DE LAISSES SUITE AUX CRUES DE LA GRAVONA ET DU PRUNELLI EN DÉCEMBRE 2019 - 17/01/2020

Type de repérage : Campagne de terrain post-inondation
Organisme : DDT 2A

RELEVÉ POST-INONDATION - 14/01/2020

Méthode : Nivellement direct
Organisme : DDT 2A
Référence nivelée : Autre type de référence
Système altimétrique : IGN 1978 (Corse)