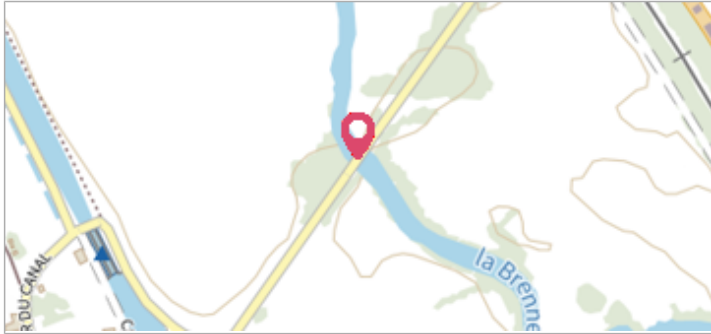

 Commune : **COURCELLES-LES-MONTBARD** | Rivière : **La Brenne**
Pont de Courcelles-lès-Montbard

1 Repère(s) sur le site


GÉNÉRAL

Unité de gestion : Seine moyenne-Yonne-Loing
 Code : WEB_S_202211141718 Date de mise à jour : 29/05/2020
 Auteur : SMBVA_89




GÉOLOCALISATION

Coordonnées WGS84 : X: 4.40447397 / Y: 47.59548530
 Coordonnées RGF93 (Lambert 93) X: 805538.95 / Y: 6722617.12
 Coordonnées RGF93 (ETRS89) : X: 4.404474 / Y: 47.5954853
 Code Hydro: F33-0400 Rive de référence: Gauche


Août 1977
 Nature de l'inondation : **Débordement de cours d'eau** Nature du repère : **Marque gravée**

GÉNÉRAL

Code : WEB_R_202005292132 Date de mise à jour : 12/08/2021
 Auteur : SMBVA_89



MARQUE

Maximum de l'inondation : Non renseigné
 Visibilité : Oui État du repère : Mauvais
 Pérennité : Non renseigné Repère calculé : Non renseigné
 PHEC : Non renseigné