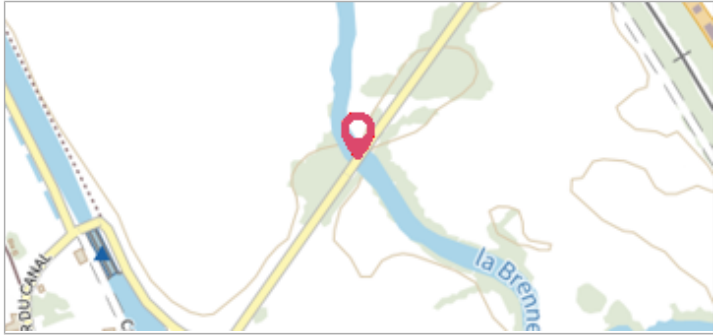

 Commune : **COURCELLES-LES-MONTBARD** | Rivière : **La Brenne**  
**Pont de Courcelles-lès-Montbard**

**1** Repère(s) sur le site


**GÉNÉRAL**

Unité de gestion : Seine moyenne-Yonne-Loing  
 Code : WEB\_S\_202211141718    Date de mise à jour : 29/05/2020  
 Auteur : SMBVA\_89




**GÉOLOCALISATION**

Coordonnées WGS84 : X: 4.40447397 / Y: 47.59548530  
 Coordonnées RGF93 (Lambert 93) X: 805538.95 / Y: 6722617.12  
 Coordonnées RGF93 (ETRS89) : X: 4.404474 / Y: 47.5954853  
 Code Hydro: F33-0400    Rive de référence: Gauche


**Août 1977**  
 Nature de l'inondation : **Débordement de cours d'eau**    Nature du repère : **Marque gravée**

**GÉNÉRAL**

Code : WEB\_R\_202005292132    Date de mise à jour : 12/08/2021  
 Auteur : SMBVA\_89



**MARQUE**

Maximum de l'inondation : Non renseigné  
 Visibilité : Oui    État du repère : Mauvais  
 Pérennité : Non renseigné    Repère calculé : Non renseigné  
 PHEC : Non renseigné