

Commune : **ROUEN** | Rivière : **La Seine**

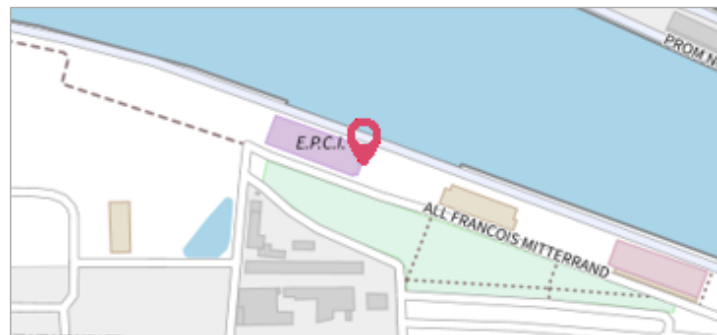
**Grille du bâtiment de la métropole , 108 allée F.Mitterrand.**

**Commentaires** : Grille de protection du garage à vélos du bâtiment 108 de la métropole situé côté Est du bâtiment, rive gauche, face au "Hangar 107"

**2** Repère(s) sur le site

**GÉNÉRAL**

**Unité de gestion** : Seine aval-Côtiers Normands  
**Code** : WEB\_S\_202004281604    **Date de mise à jour** : 29/04/2024  
**Auteur** : CONTRIBUT\_01



**GÉOLOCALISATION**

**Coordonnées WGS84** : X: 1.07139420 / Y: 49.44134200  
**Coordonnées RGF93 (Lambert 93)** X: 560093.41 / Y: 6928587.63  
**Coordonnées RGF93 (ETRS89)** : X: 1.0713942 / Y: 49.441342  
**Code Hydro**: ----0010    **Rive de référence**: Gauche

**11 mars 2020**    Altitude calculée de l'eau : **5.318 m**

Nature de l'inondation : **Fluvio-maritime**    Nature du repère : **Laisse d'inondation**

**Commentaires** : L'eau a atteint marque de peinture au niveau du sol sur la grille de la façade Est du bâtiment.

**GÉNÉRAL**

**Code** : WEB\_R\_202004282255    **Date de mise à jour** : 29/04/2024  
**Auteur** : CONTRIBUT\_01

**MARQUE**

**Maximum de l'inondation** : Oui  
**Visibilité** : Oui    **État du repère** : Bon  
**Pérennité** : Moyenne



**NIVELLEMENT SPC SACN. LE SPC N'EST PAS GÉOMÈTRE EXPERT, LES COTES SONT DONNÉES À TITRE INDICATIF. - 05/08/2020**

**Méthode** : GPS  
**Référence nivelée** : Marque d'inondation  
**Description référence du repère** : Marque de peinture sur grille en fer  
**Système altimétrique** : NGF IGN 1969 (système normal)  
**Altitude de la référence (en m)** : 5.318 m  
**Altitude calculée de l'eau (en m)** : 5.318

Commune : **ROUEN** | Rivière : **La Seine**

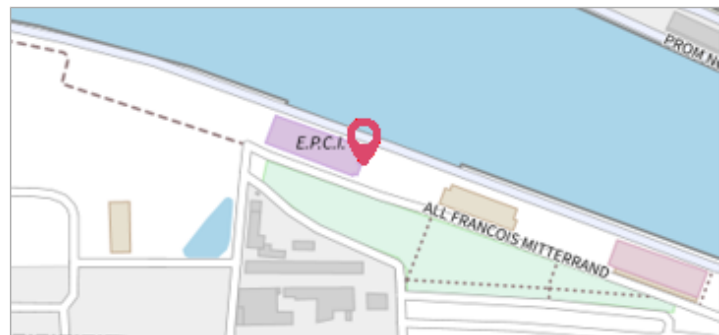
**Grille du bâtiment de la métropole , 108 allée F.Mitterrand.**

**Commentaires :** Grille de protection du garage à vélos du bâtiment 108 de la métropole situé côté Est du bâtiment, rive gauche, face au "Hangar 107"

**2** Repère(s) sur le site

**GÉNÉRAL**

**Unité de gestion :** Seine aval-Côtiers Normands  
**Code :** WEB\_S\_202004281604    **Date de mise à jour :** 29/04/2024  
**Auteur :** CONTRIB\_01



Quai de Seine à l'Est du bâtiment de la Métropole

**GÉOLOCALISATION**

**Coordonnées WGS84 :** X: 1.07139420 / Y: 49.44134200  
**Coordonnées RGF93 (Lambert 93)** X: 560093.41 / Y: 6928587.63  
**Coordonnées RGF93 (ETRS89)** : X: 1.0713942 / Y: 49.441342  
**Code Hydro:** ----0010    **Rive de référence:** Gauche


**9 avril 2024**    Nature de l'inondation : **Fluvio-maritime**    Nature du repère : **Laisse d'inondation**

**GÉNÉRAL**

**Code :** WEB\_R\_202404295339    **Date de mise à jour :** 30/04/2024  
**Auteur :** RDI76

**MARQUE**

**Maximum de l'inondation :** Oui  
**Visibilité :** Oui    **État du repère :** Bon  
**Pérennité :** Moyenne



marqueur noir au niveau de la grille de la façade Est du bâtiment (il n'y a plus la peinture rouge et blanche au sol qui identifiait le repère de mars 2020)

**SOURCE DE REPÉRAGE : RELEVÉS DE LAISSES SUITE TEMPÊTE PIERRICK - 10/04/2024**

**Type de repérage :** Campagne de terrain post-inondation  
**Organisme(s) :** DDTM 76