Commune : **PLEDRAN** | Rivière : **L' Urne**

Station limnimétrique de l'Urne à Plédran

5 Repère(s) sur le site

GÉNÉRAL

Unité de gestion : Vilaine-Côtiers Bretons
Code : SPC_22176_001 **Date de mise à jour :** 30/03/2020
Auteur : SPC VCB

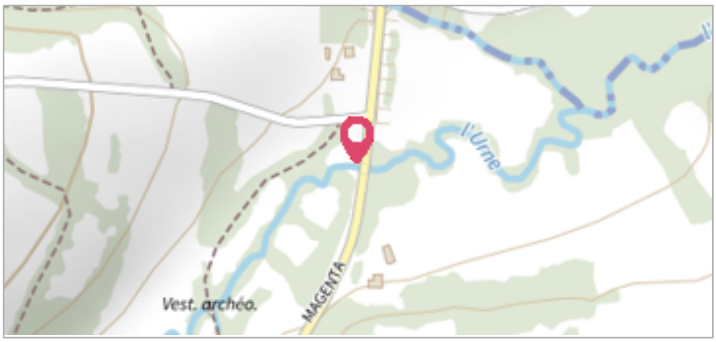

Station limnimétrique de l'Urne à Plédran

GÉOLOCALISATION

Coordonnées WGS84 : X: -2.75215420 / Y: 48.46679830
Coordonnées RGF93 (Lambert 93) X: 275161.96 / Y: 6833984.41
Coordonnées RGF93 (ETRS89) : X: -2.7521542 / Y: 48.4667983
Code Hydro: J1404000 **Rive de référence:** Gauche

11 Février 2017

Altitude calculée de l'eau : **75.785 m**

Nature de l'inondation : **Débordement de cours d'eau**

Nature du repère : **Laisse d'inondation**

GÉNÉRAL

Code : SPC_22176_001_2017 **Date de mise à jour :** 06/02/2021
Auteur : SPC VCB

Echelle limnimétrique de la station de l'Urne à Plédran

MARQUE

Maximum de l'inondation : Oui
Visibilité : Non **État du repère :** Bon
Pérennité : Longue **Repère calculé :** Non
PHEC : Non

SOURCE DE REPÉRAGE : CAMPAGNE ATLAS ZONE INONDABLE 2001 - 06/07/2019

Type de repérage : Campagne de terrain post-inondation
Organisme : SPC Vilaine – Côtiers bretons

STATION LIMNIMÉTRIQUE DE L'URNE À PLÉDRAN - 01/01/1997

Méthode : Cheminement topographique
Organisme : IGN
Référence nivelée : Autre type de référence
Description référence du repère : zéro de l'échelle limnimétrique
Système altimétrique : NGF IGN 1969 (système normal)
Altitude de la référence (en m) : 74.295 m
Différence entre le niveau d'eau et la référence (en m) : 1.490 m
Altitude calculée de l'eau (en m) : 75.785

Commune : **PLEDRAN** | Rivière : **L' Urne**

Station limnimétrique de l'Urne à Plédran

5 Repère(s) sur le site

GÉNÉRAL

Unité de gestion : Vilaine-Côtiers Bretons
Code : SPC_22176_001 **Date de mise à jour :** 30/03/2020
Auteur : SPC VCB

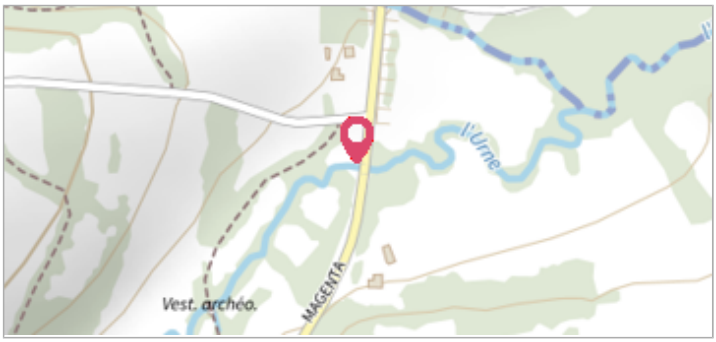

Station limnimétrique de l'Urne à Plédran

GÉOLOCALISATION

Coordonnées WGS84 : X: -2.75215420 / Y: 48.46679830
Coordonnées RGF93 (Lambert 93) X: 275161.96 / Y: 6833984.41
Coordonnées RGF93 (ETRS89) : X: -2.7521542 / Y: 48.4667983
Code Hydro: J1404000 **Rive de référence:** Gauche

5 Janvier 2001

Altitude calculée de l'eau : **75.785 m**

Nature de l'inondation : **Débordement de cours d'eau**

Nature du repère : **Laisse d'inondation**

GÉNÉRAL

Code : SPC_22176_001_2001 **Date de mise à jour :** 06/02/2021
Auteur : SPC VCB

Echelle limnimétrique de la station de l'Urne à Plédran

MARQUE

Maximum de l'inondation : Oui
Visibilité : Non **État du repère :** Bon
Pérennité : Longue **Repère calculé :** Non
PHEC : Non

SOURCE DE REPÉRAGE : CAMPAGNE ATLAS ZONE INONDABLE 2001 - 06/07/2019

Type de repérage : Campagne de terrain post-inondation
Organisme : SPC Vilaine – Côtiers bretons

STATION LIMNIMÉTRIQUE DE LA STATION DE L'URNE À PLÉDRAN - 01/01/1997

Méthode : Cheminement topographique
Organisme : IGN
Référence nivelée : Autre type de référence
Description référence du repère : zéro de l'échelle limnimétrique
Système altimétrique : NGF IGN 1969 (système normal)
Altitude de la référence (en m) : 74.295 m
Différence entre le niveau d'eau et la référence (en m) : 1.490 m
Altitude calculée de l'eau (en m) : 75.785

Commune : **PLEDRAN** | Rivière : **L' Urne**

Station limnimétrique de l'Urne à Plédran

5 Repère(s) sur le site

GÉNÉRAL

Unité de gestion : Vilaine-Côtiers Bretons
Code : SPC_22176_001 **Date de mise à jour :** 30/03/2020
Auteur : SPC VCB

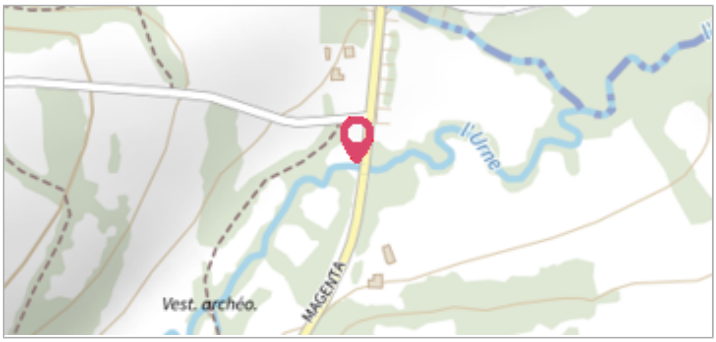

Station limnimétrique de l'Urne à Plédran

GÉOLOCALISATION

Coordonnées WGS84 : X: -2.75215420 / Y: 48.46679830
Coordonnées RGF93 (Lambert 93) X: 275161.96 / Y: 6833984.41
Coordonnées RGF93 (ETRS89) : X: -2.7521542 / Y: 48.4667983
Code Hydro: J1404000 **Rive de référence:** Gauche

4 Juin 2018

Altitude calculée de l'eau : **75.815 m**

Nature de l'inondation : **Débordement de cours d'eau**

Nature du repère : **Laisse d'inondation**

GÉNÉRAL

Code : SPC_22176_001_2018 **Date de mise à jour :** 06/02/2021
Auteur : SPC VCB

Echelle limnimétrique de la station de l'Urne à Plédran

MARQUE

Maximum de l'inondation : Oui
Visibilité : Non **État du repère :** Bon
Pérennité : Longue **Repère calculé :** Non
PHEC : Non

SOURCE DE REPÉRAGE : CAMPAGNE ATLAS ZONE INONDABLE 2001 - 06/07/2019

Type de repérage : Campagne de terrain post-inondation
Organisme : SPC Vilaine – Côtiers bretons

STATION LIMNIMÉTRIQUE DE LA STATION DE L'URNE À PLÉDRAN - 01/01/1997

Méthode : Cheminement topographique
Organisme : IGN
Référence nivelée : Autre type de référence
Description référence du repère : zéro de l'échelle limnimétrique
Système altimétrique : NGF IGN 1969 (système normal)
Altitude de la référence (en m) : 74.295 m
Différence entre le niveau d'eau et la référence (en m) : 1.520 m
Altitude calculée de l'eau (en m) : 75.815

Commune : **PLEDRAN** | Rivière : **L' Urne**

Station limnimétrique de l'Urne à Plédran

5 Repère(s) sur le site

GÉNÉRAL

Unité de gestion : Vilaine-Côtiers Bretons
Code : SPC_22176_001 **Date de mise à jour :** 30/03/2020
Auteur : SPC VCB

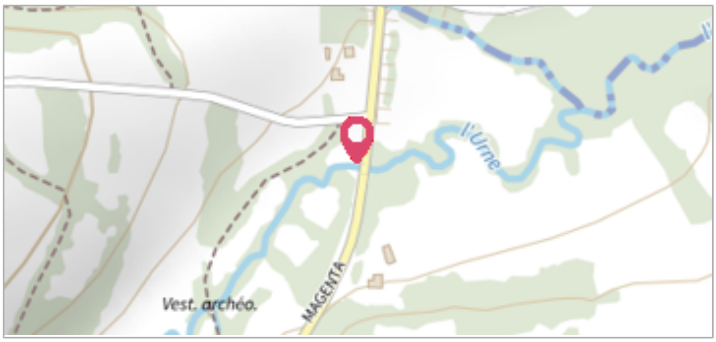

Station limnimétrique de l'Urne à Plédran

GÉOLOCALISATION

Coordonnées WGS84 : X: -2.75215420 / Y: 48.46679830
Coordonnées RGF93 (Lambert 93) X: 275161.96 / Y: 6833984.41
Coordonnées RGF93 (ETRS89) : X: -2.7521542 / Y: 48.4667983
Code Hydro: J1404000 **Rive de référence:** Gauche

14 Octobre 1993

Altitude calculée de l'eau : **75.835 m**

Nature de l'inondation : **Débordement de cours d'eau**

Nature du repère : **Laisse d'inondation**

GÉNÉRAL

Code : SPC_22176_001_1993 **Date de mise à jour :** 06/02/2021
Auteur : SPC VCB

Echelle limnimétrique de la station de l'Urne à Plédran

MARQUE

Maximum de l'inondation : Oui
Visibilité : Non **État du repère :** Bon
Pérennité : Longue **Repère calculé :** Non
PHEC : Non

SOURCE DE REPÉRAGE : CAMPAGNE ATLAS ZONE INONDABLE 2001 - 06/07/2019

Type de repérage : Campagne de terrain post-inondation
Organisme : SPC Vilaine – Côtiers bretons

STATION LIMNIMÉTRIQUE DE LA STATION DE L'URNE À PLÉDRAN - 01/01/1997

Méthode : Cheminement topographique
Organisme : IGN
Référence nivelée : Autre type de référence
Description référence du repère : zéro de l'échelle limnimétrique
Système altimétrique : NGF IGN 1969 (système normal)
Altitude de la référence (en m) : 74.295 m
Différence entre le niveau d'eau et la référence (en m) : 1.540 m
Altitude calculée de l'eau (en m) : 75.835

Commune : **PLEDRAN** | Rivière : **L' Urne**

Station limnimétrique de l'Urne à Plédran

5 Repère(s) sur le site

GÉNÉRAL

Unité de gestion : Vilaine-Côtiers Bretons
Code : SPC_22176_001 **Date de mise à jour :** 30/03/2020
Auteur : SPC VCB

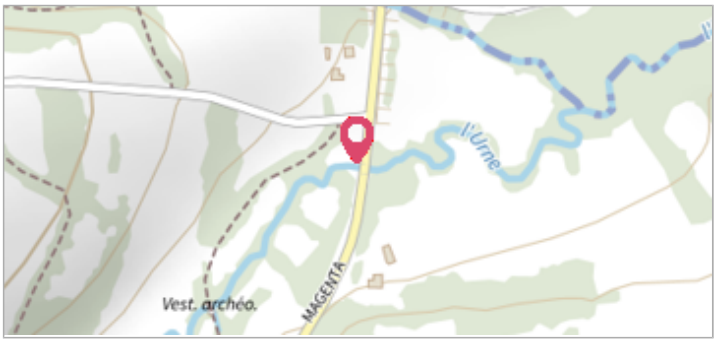

Station limnimétrique de l'Urne à Plédran

GÉOLOCALISATION

Coordonnées WGS84 : X: -2.75215420 / Y: 48.46679830
Coordonnées RGF93 (Lambert 93) X: 275161.96 / Y: 6833984.41
Coordonnées RGF93 (ETRS89) : X: -2.7521542 / Y: 48.4667983
Code Hydro: J1404000 **Rive de référence:** Gauche

28 Décembre 1999

Altitude calculée de l'eau : **75.865 m**

Nature de l'inondation : **Débordement de cours d'eau**

Nature du repère : **Laisse d'inondation**

GÉNÉRAL

Code : SPC_22176_001_1999 **Date de mise à jour :** 06/02/2021
Auteur : SPC VCB

Echelle limnimétrique de la station de l'Urne à Plédran

MARQUE

Maximum de l'inondation : Oui
Visibilité : Non **État du repère :** Bon
Pérennité : Longue **Repère calculé :** Non
PHEC : Oui

SOURCE DE REPÉRAGE : CAMPAGNE ATLAS ZONE INONDABLE 2001 - 06/07/2019

Type de repérage : Campagne de terrain post-inondation
Organisme : SPC Vilaine – Côtiers bretons

STATION LIMNIMÉTRIQUE DE LA STATION DE L'URNE À PLÉDRAN - 01/01/1997

Méthode : Cheminement topographique
Organisme : IGN
Référence nivelée : Autre type de référence
Description référence du repère : zéro de l'échelle limnimétrique
Altitude de la référence (en m) : 74.295 m
Différence entre le niveau d'eau et la référence (en m) : 1.570 m
Altitude calculée de l'eau (en m) : 75.865