



Commune : **AUVERS-SUR-OISE**

Intersection Rue de Chaponval_Chemin de halage

Commentaires : Repère situé à l'angle du chemin de halage avec le prolongement de la rue de Chaponval

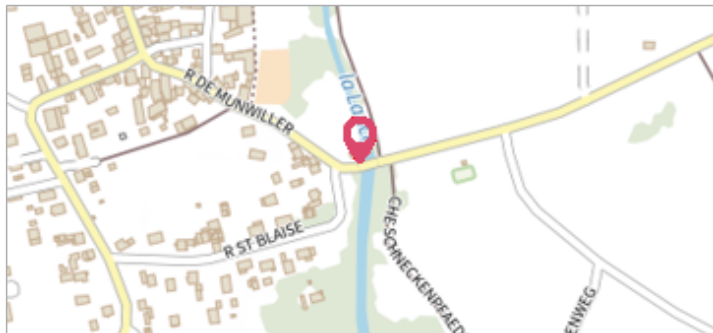
4 Repère(s) sur le site

GÉNÉRAL

Unité de gestion : Seine moyenne-Yonne-Loing

Code : WEB_S_202003254312 **Date de mise à jour :** 03/05/2026

Auteur : goncalves



Vue de l'accès aux repères

GÉOLOCALISATION

Coordonnées WGS84 : X: 2.14273950 / Y: 49.06742600

Coordonnées RGF93 (Lambert 93) : X: 637355.35 / Y: 6885625.43

Coordonnées RGF93 (ETRS89) : X: 2.1427395 / Y: 49.067426



Janvier 1926

Nature de l'inondation : **Débordement de cours d'eau**

Altitude calculée de l'eau : **25.41 m**

Nature du repère : **Repère normalisé (décret n°2005-233)**

GÉNÉRAL

Code : WEB_R_202003255007

Date de mise à jour : 03/05/2026

Auteur : goncalves

MARQUE

Texte : Janvier 1926

Maximum de l'inondation : Oui

Visibilité : Oui

État du repère : Bon

Pérennité : Longue



Vue des repères

REPÈRE DE CRUE 1926 - 27/11/2020

Méthode : GPS

Commentaires sur le nivellement : Hauteur d'eau 1.9 m

Référence nivelée : Marque d'inondation

Description référence du repère : 0 échelle

Système altimétrique : NGF IGN 1969 (système normal)

Altitude de la référence (en m) : 23.510 m

Différence entre le niveau d'eau et la référence (en m) : 1.900 m

Altitude calculée de l'eau (en m) : 25.41



Commune : **AUVERS-SUR-OISE**

Intersection Rue de Chaponval_Chemin de halage

Commentaires : Repère situé à l'angle du chemin de halage avec le prolongement de la rue de Chaponval

4 Repère(s) sur le site

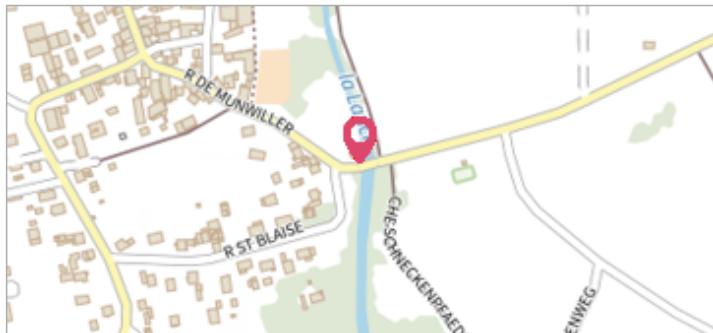
GÉNÉRAL

Unité de gestion : Seine moyenne-Yonne-Loing

Code : WEB_S_202003254312

Date de mise à jour : 03/05/2026

Auteur : goncalves



Vue de l'accès aux repères

GÉOLOCALISATION

Coordonnées WGS84 : X: 2.14273950 / Y: 49.06742600

Coordonnées RGF93 (Lambert 93) : X: 637355.35 / Y: 6885625.43

Coordonnées RGF93 (ETRS89) : X: 2.1427395 / Y: 49.067426



Mars 2001

Nature de l'inondation : **Débordement de cours d'eau**

Altitude calculée de l'eau : **24.91 m**

Nature du repère : **Repère normalisé (décret n°2005-233)**

GÉNÉRAL

Code : WEB_R_202003255142

Date de mise à jour :

Auteur : goncalves

03/05/2026

MARQUE

Texte : Mars 2001

Maximum de l'inondation : Oui

Visibilité : Oui

État du repère : Bon

Pérennité : Longue



Vue des repères

REPÈRE DE CRUE 2001 - 27/11/2020

Méthode : GPS

Commentaires sur le nivellement : Hauteur d'eau 1.4 m

Référence nivelée : Marque d'inondation

Description référence du repère : O echelle

Système altimétrique : NGF IGN 1969 (système normal)

Altitude de la référence (en m) : 23.510 m

Différence entre le niveau d'eau et la référence (en m) : 1.400 m

Altitude calculée de l'eau (en m) : 24.91



Commune : **AUVERS-SUR-OISE**

Intersection Rue de Chaponval_Chemin de halage

Commentaires : Repère situé à l'angle du chemin de halage avec le prolongement de la rue de Chaponval

4

Repère(s) sur le site

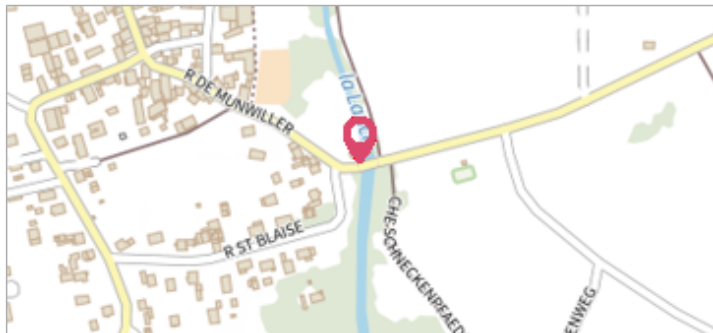
GÉNÉRAL

Unité de gestion : Seine moyenne-Yonne-Loing

Code : WEB_S_202003254312

Date de mise à jour : 03/05/2026

Auteur : goncalves



Vue de l'accès aux repères

GÉOLOCALISATION

Coordonnées WGS84 : X: 2.14273950 / Y: 49.06742600

Coordonnées RGF93 (Lambert 93) : X: 637355.35 / Y: 6885625.43

Coordonnées RGF93 (ETRS89) : X: 2.1427395 / Y: 49.067426



Janvier 1995

Nature de l'inondation : **Débordement de cours d'eau**

Altitude calculée de l'eau : **25.13 m**

Nature du repère : **Repère normalisé (décret n°2005-233)**

GÉNÉRAL

Code : WEB_R_202003255104

Date de mise à jour :

Auteur : goncalves

03/05/2026

MARQUE

Texte : Janvier 1995

Maximum de l'inondation : Oui

Visibilité : Oui

État du repère : Bon

Pérennité : Longue



Vue des repères

REPÈRE DE CRUE 1995 - 27/11/2020

Méthode : GPS

Commentaires sur le nivellement : Hauteur d'eau 1.62 m

Référence nivelée : Marque d'inondation

Description référence du repère : 0 échelle

Système altimétrique : NGF IGN 1969 (système normal)

Altitude de la référence (en m) : 23.510 m

Différence entre le niveau d'eau et la référence (en m) : 1.620 m

Altitude calculée de l'eau (en m) : 25.13



Commune : **AUVERS-SUR-OISE**

Intersection Rue de Chaponval_Chemin de halage

Commentaires : Repère situé à l'angle du chemin de halage avec le prolongement de la rue de Chaponval

4

Repère(s) sur le site

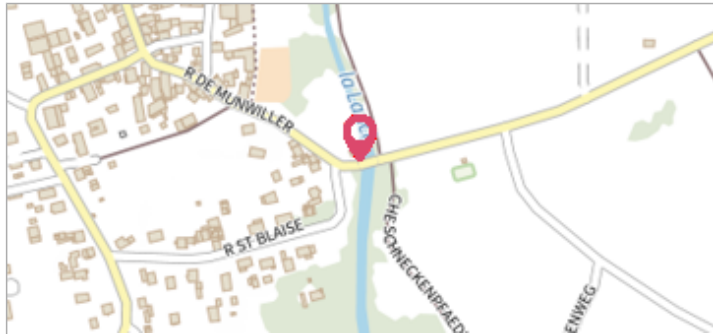
GÉNÉRAL

Unité de gestion : Seine moyenne-Yonne-Loing

Code : WEB_S_202003254312

Date de mise à jour : 03/05/2026

Auteur : goncalves



Vue de l'accès aux repères

GÉOLOCALISATION

Coordonnées WGS84 : X: 2.14273950 / Y: 49.06742600

Coordonnées RGF93 (Lambert 93) : X: 637355.35 / Y: 6885625.43

Coordonnées RGF93 (ETRS89) : X: 2.1427395 / Y: 49.067426



31 janvier 1910

Nature de l'inondation : **Débordement de cours d'eau**

Altitude calculée de l'eau : **25.24 m**

Nature du repère : **Repère normalisé (décret n°2005-233)**

GÉNÉRAL

Code : WEB_R_202003254911

Date de mise à jour :

Auteur : goncalves

03/05/2026

MARQUE

Texte : Crue 1910

Maximum de l'inondation : Oui

Visibilité : Oui

État du repère : Bon

Pérennité : Longue



Vue des repères

REPÈRE DE CRUE 1910 - 27/11/2020

Méthode : GPS

Commentaires sur le nivellement : Hauteur d'eau 1.73 m

Référence nivelée : Marque d'inondation

Description référence du repère : O echelle

Système altimétrique : NGF IGN 1969 (système normal)

Altitude de la référence (en m) : 23.510 m

Différence entre le niveau d'eau et la référence (en m) : 1.730 m

Altitude calculée de l'eau (en m) : 25.24