

Commune : **GROSLEE-SAINT-BENOIT**Rivière : **Le Rhône****Groslee-Saint-Benoît - L'Isle****2**

Repère(s) sur le site

GÉNÉRAL**Unité de gestion :** Rhône amont**Code :** RH_AM_GROS_4**Date de mise à jour :** 27/04/2020**Auteur :** SHR


Aperçu

GÉOLOCALISATION**Coordonnées WGS84 :** X: 5.55629200 / Y: 45.67769300**Coordonnées RGF93 (Lambert 93) :** X: 898962.94 / Y: 6511902.31**Coordonnées RGF93 (ETRS89) :** X: 5.556292 / Y: 45.677693**Code Hydro:** V---0000**Rive de référence:** Gauche**1990**Nature de l'inondation : **Débordement de cours d'eau**Altitude calculée de l'eau : **207.83 m**Nature du repère : **Repère normalisé (décret n°2005-233)****GÉNÉRAL****Code :** RC_GROS_4_1990**Date de mise à jour :****Auteur :** SHR

27/04/2020

MARQUE**Maximum de l'inondation :** Non renseigné**Visibilité :** Oui**État du repère :** Bon**Pérennité :** Longue**Repère calculé :** Non renseigné**PHEC :** Non renseigné**NIVELLEMENT****Méthode :** Non renseigné**Référence nivelée :** Marque d'inondation**Système altimétrique :** NGF IGN 1969 (système normal)**Altitude de la référence (en m) :** 206.510 m**Différence entre le niveau d'eau et la référence (en m) :** 1.320 m**Altitude calculée de l'eau (en m) :** 207.83

Aperçu


Commune : **GROSLEE-SAINT-BENOIT**

Rivière : **Le Rhône**

Groslee-Saint-Benoît - L'Isle

2 Repère(s) sur le site

GÉNÉRAL

Unité de gestion : Rhône amont

Code : RH_AM_GROS_4 **Date de mise à jour :** 27/04/2020

Auteur : SHR



GÉOLOCALISATION


Coordonnées WGS84 : X: 5.55629200 / Y: 45.67769300

Coordonnées RGF93 (Lambert 93) : X: 898962.94 / Y: 6511902.31

Coordonnées RGF93 (ETRS89) : X: 5.556292 / Y: 45.677693

Code Hydro: V---0000 **Rive de référence:** Gauche




1944


Nature de l'inondation : **Débordement de cours d'eau**

Nature du repère : **Repère normalisé (décret n°2005-233)**

GÉNÉRAL

Code : RC_GROS_4_1944 **Date de mise à jour :** 27/04/2020

Auteur : SHR



MARQUE

Maximum de l'inondation : Non renseigné

Visibilité : Oui **État du repère :** Bon

Pérennité : Longue **Repère calculé :** Non renseigné

PHEC : Non renseigné